

تقرير معاينة مشروع ودراسة بيئية

العنوان : شارع محمد السيد الزيات بطول ١٥٠ م و عرض ٥ م
بشان نشاط : شارع محمد السيد الزيات - متفرع من ش المصرى - طهطا
وصف المشروع :

الها طريق حيوي و وسط المدينة يخدم اهالى طهطا و يقع على جانبيه عمارات سكنيه و
يعتبر من الطرق الحيوية فى المدينة طهطا

المساحة الكلية للمشروع (متر^٢) : ١٥٠ طول و ٥ م عرض

وصف عام لمنطقة المشروع:-

منطقة سكنيه حيوية و يخدم اهالى مدينة طهطا و ش المصرى و شارع شاهر
مكونات المشروع:

- معدات للخلط و الرصف (لودر - جيرادر - سيارة رش مياه - قلابات لحمل التراب و تنظيف و فتح الطريق - رمى تربة زلطية - هراس دمج - تربة - هراس اسفلت)
- مواد الرصف (تربة زلطية - رش مياه - صنقرة - دمك الارض - مادة لازقة - طبقة اسفلت من مازوت - قطران - زفت)
- مصدات و لافتات للتنويه بموقع العمل

الخامات المستعملة .. مواد مستخدمه فى عملية الرصف من (زفت - مازوت- زلط - قطران)

الطاقة الانتاجية : اسفلت يستخدم فى عمليات الرصف
الوقود المستخدم : السولار

المخلفات الناتجة عن المشروع: عوادم السيارات التى تستخدم الطريق
طرق التخلص من المخلفات :

المتابعة الدورية مع اكمته المرور للتأكد من سلامة موتور السياره و عدم التبخير

بيئة العمل

مؤشرات بيئة العمل: مناسبة مع توفير خوذ للوقاية من الشمس و الاجسام الصلبة و قفازات يدوية
و كازالاك و كمادات و مصدات و لافتات للتنويه و التنبيه بمنطقة العمل

مرسل برجاء العلم واتخاذ اللازم
مدير إدارة البيئة
رئيس مركز ومدينة طهطا
٢٠٢٠

المختص

٢٤/٥/٢٠٢٠

أ/ على محمد رفاعى

تملأ بيانات هذا النموذج بمعرفة مقدم النموذج على أن تكون بدقة وبخط واضح ويتحمل مقدم النموذج صحة البيانات على أن تقوم الجهة الإدارية باعتماده وإرسال نسخة من النموذج إلى الجهاز للمراجعة وإبداء الرأي ويمكن الاستعانة بأية تقارير معاينة أو مرفقات أخرى إضافية

نموذج تقييم التأثير البيئي للتصنيف (أ)
Environmental Impact Assessment - Form (A)

١ - معلومات عامة

١-١ اسم المشروع: --- شارع محمد السيد الزيات بطول ١٥٠م و عرض ٥م

٢-١ نوع المشروع: (بنية أساسية - صناعي - زراعي - طاقة - مشروعات صحية - سياحي - أخرى...)

بنية أساسية

٣-١ عنوان المشروع: شارع محمد السيد الزيات - متفرع من ش المصرى - طهطا

٤-١ اسم مالك المشروع (شخص - شركة - أخرى...): مديرية الطرق بسوهاج

٥-١ اسم الشخص المسئول: --- مديرية الطرق بسوهاج

رقم التليفون: --- رقم الفاكس: ---

بريد إلكتروني: ---

٦-١ الجهة المانحة للترخيص: الحصول على الموافقة البينة من مكتب جهاز شئون البيئة بسوهاج

٧-١ طبيعة المشروع: جديد توسعات، نوعها

• إذا كانت طبيعة المشروع توسعات:

هل تم تقديم نموذج/دراسة تقييم التأثير البيئي للمشروع الأساسي؟ نعم لا

تاريخ الحصول على الموافقة السابقة من الجهاز مع إرفاق الموافقة: ---

مرفق رقم (١) ---

تاريخ الحصول على أول ترخيص للمشروع مع إرفاقه: ---

مرفق رقم (٢) ---

٨-١ هل يقع المشروع فى تنمية أوسع (منطقة صناعية، مركز سياحي، أخرى). نعم لا

فى حالة الإجابة بنعم، أذكر اسم هذه التنمية:-----

لا نعم

هل تم إعداد دراسة تقييم التأثير البيئى لهذه التنمية؟

تاريخ الحصول على الموافقة السابقة من الجهاز مع إرفاق الموافقة :-----

مرفق رقم (٣)-----

٢- بيانات المشروع :

٢-١ المساحة الكلية للمشروع (متر^٢) :----- طول ١٥٠ م و عرض ٥ م-----

المساحة الكلية لمبنى المشروع (متر^٢) :----- طول ١٥٠ م و عرض ٥ م-----

٢ ٢ المنتج الأساسي :----- خدمة عامة-----

٢-٣ المنتج الثانوي :----- خدمة عامة-----

٢-٤ مكان وموقع المشروع:

يرفق وصف عام لموقع المشروع من جميع الجهات، موضحاً حدود الموقع بالنسبة للأنشطة والتنمية المجاورة، استخدامات الأراضي، الطرق، المناطق الأثرية والمحميات الطبيعية إن وجدت. (برجاء إرفاق خريطة مفصلة ومعتمدة من الجهة الإدارية المختصة بمقياس رسم مناسب وواضح وموضحاً عليها اتجاه الرياح السائدة).

مرفق رقم (٤)----- مرفق رسم كروكى-----

٢-٥ المسافة بين الموقع وأقرب كتلة سكنية :----- وسط الكتلة السكنية-----

٢-٦ طبيعة المنطقة التى يقع بها المشروع (يمكن أن يكون أكثر من اختيار):

<input type="checkbox"/> مبنى مستقل	<input type="checkbox"/> يعلوه سكن	<input type="checkbox"/> مدينة
<input type="checkbox"/> قرية	<input type="checkbox"/> داخل الكتلة السكنية	<input type="checkbox"/> خارج الكتلة السكنية
<input type="checkbox"/> منطقة زراعية	<input type="checkbox"/> منطقة صحراوية	<input type="checkbox"/> منطقة صناعية
<input type="checkbox"/> منطقة حرفية	<input type="checkbox"/> منطقة ساحلية	<input type="checkbox"/> محمية طبيعية
<input type="checkbox"/> منطقة أثرية	<input type="checkbox"/> أخرى، اذكرها	

٢-٧ وصف عام لمنطقة المشروع:

برفق وصف عام لمنطقة المشروع فيها يخص البيئة الطبيعية والبيولوجية والاجتماعية والثقافية.

مرفق رقم (٥):----- منطقة سكنية حيوية بها جميع الخدمات العامة و قريبة من المؤسسات الحكومية-----

٢-٨ البنية الأساسية:

<input type="checkbox"/> شبكة المياه	<input type="checkbox"/> متوفرة	<input type="checkbox"/> غير متوفرة
<input type="checkbox"/> شبكة الكهرباء	<input type="checkbox"/> متوفرة	<input type="checkbox"/> غير متوفرة
<input type="checkbox"/> شبكة صرف صحى	<input type="checkbox"/> متوفرة	<input type="checkbox"/> غير متوفرة

شبكة طرق/سكة حديد متوفرة غير متوفرة

مصادر الوقود متوفرة غير متوفرة

٣ - وصف مراحل المشروع :

١-٣ مرحلة الإنشاء:

- تاريخ الإنشاء: - حسب خطة مديرية الطرق بعد الانتهاء من الموافقة البيئية و اعتماد الميزانية اللازمة-
- الجدول الزمني للتنفيذ: حسب خطة مديرية الطرق -----

١-١-٣ وصف موجز للأنشطة أثناء مراحل الإنشاء:

- ١- يتم تحديد منطقة العمل بمصدات و لافتات للتنبيه على المارة أنها منطقة عمل
- ٢- يتم تحديد موقع للمعدات بعيد عن الطريق العام
- ٣- الالتزام بمواعيد العمل الرسمية و عدم ازعاج المواطنين
- مصادر المياه : عمومي استخداماتها :--صناعي و آدمي معدل الاستهلاك : --متغير
- نوع الوقود : --سولار- مصدر الوقود :--محطات تموين- معدل الاستهلاك : --متغير
- العمالة المتوقعة و أماكن إقامتهم :--سانقى المعدات - و عمال مساعدين - أماكن الإقامة (لايد من توفير غرفة إقامه مجهزة بالكامل للعمال فى موقع العمل لتوفير الوقت و الجهد)-----
- ٢-١-٣ المخلفات الناتجة عن الإنشاء وكيفية التخلص منها:

- مخلفات صلبة :--لا توجد- -- نوعيتها :-----
- كميتها :-----
- مخلفات سائلة :--لا توجد- -- نوعيتها :-----
- كميتها :-----
- إنبعاثات غازية (دخان - رائحة - مواد عالقة): -- ١- عوادم المعدات المستخدمة فى عمليات الرصف-
- ضوضاء ----- لا توجد
- أخرى -----

٢-٣ مرحلة التشغيل

- ١-٢-٣ وصف تفصيلي لمرحلة التشغيل (ترفق أشكال أو رسومات توضيحية):
- المكونات الرئيسية للمشروع : معدات للخلط و الرصف (لودر - جيرادر - سيارة رش مياه - قلابات لحمل التراب و التنظيف و فتح الطريق - رمى تربة زلطية - هراس دمج - تربة - هراس اسفلت) و مصدات و لافتات و مواد الرصف (تربة زلطية - رش مياه - صنفرة - دمك الارض - مادة لازقة - طبقة اسفلت من مازوت - قطران - زفت)
- مصادر المياه (عمومية/ جوفية/ مسطحات مائية/...): -----عمومي

- معدل الاستهلاك (م/٣/يوم): ----- متغير -----
- نوع ومصادر الوقود: ----- سولار من محطات التموين لتموين معدات الرصف -----
- معدل الاستهلاك: ----- متغير حسب استهلاك المعدات -----
- الطاقة المحركة المستخدمة ----- السولار للمعدات -- مصدرها: ----- محطات التموين -----
- ارفق وصفاً للأنشطة والعمليات لكل مكون من مكونات المشروع، مدعماً برسوم توضيحية لتتابع الأنشطة وخرائط التشغيل) مع توضيح المدخلات والمخرجات لكل مكون وكمياتها: -----
- مرفق رقم (٦): ----- المدخلات: مواد رصف (زفت - مازوت - زلط - فطران) - المخرجات (اسفلت لرصف الطرق) -----
- العمالة المتوقعة وأماكن إقامتهم: -----
- عمال رصف و سائقي معدات -----

٢-٢-٣ المخلفات ومعالجتها وكيفية التخلص منها:

- ملوثات الهواء:

معدل انبعاث الملوثات الغازية: (لا يوجد) م/٣/ساعة

توصيف عمليات المعالجة للإنبعاثات الغازية والمعايير المتوقعة بعد المعالجة: -----

برجاء إرفاق التحليل المتوقع للإنبعاثات الغازية مقارنة بالحدود الواردة بالقانون رقم ٤ لسنة ١٩٩٤ . مرفق رقم (٧) - لا يوجد -----

- المخلفات السائلة:

الصرف الصحي: ----- لا يوجد -----

معدل الصرف: () م/٣/يوم

كيفية التخلص: (شبكة عمومية - بيارات - أخرى....) -----

فى حالة وجود وحدة لمعالجة الصرف الصحي:

برجاء إرفاق وصف لمكونات الوحدة مع بيان كيفية التخلص من الحمأة وأسلوب التخلص من الصرف بعد المعالجة وه معايير الصرف الناتج عن وحدة المعالجة.

الصرف الصناعي: ----- لا يوجد -----

معدل الصرف: () م/٣/يوم

التحليل المتوقع للصرف الصناعي: -----

طرق التخلص من الصرف:

على شبكة البلدية مباشرة بجمع فى بيارة بدون معالجة ويتم كسحه

يتم الصرف على مسطح مائى مع بيان اسم المسطح -----

□ أخرى -----

في حالة وجود وحدة لمعالجة الصرف الصناعي:

برجاء إرفاق وصف لمكونات الوحدة مع بيان لكميائيات المستخدمة وأسلوب التخلص من الصرف بعد المعالجة ومعايير الصرف الناتج عن وحدة المعالجة.

مرفق رقم (٨) -----

• المخلفات الصلبة و الخطرة :

أنواع المخلفات الناتجة ومعدل التولد:-- لا توجد مخلفات صلبة ناتجة عن عمليات الرصف ذاته و لكن قد تنتج مخلفات ناتجة عن المواطنين المستفيدين من الطريق -
طرق النقل والتداول والتخزين : ----- و يتم تجميعها في حاويات البلدية -----

طرق التخلص من المخلفات (متعهد - مدفن آمن - أخرى): ----- الوحدة المحلية -----

• بيئة العمل

مؤشرات بيئة العمل: ----- مناسبة مع توفير خوذة للوقاية من الشمس و الاجسام الصلبة و قفازات يدوية و كازالاك و كمادات و مصدات و لافتات للتنوية و التنبيه بمنطقة العمل
طرق حماية العاملين (أدوات وقاية، أنظمة شفط غازات، الخ): -----
خوذة و قفازات يدوية و فيستات -----

• أخرى -----

٤ - القوانين والتشريعات السارية

ارفق قائمة بالقوانين البيئية المنطبقة على المشروع مع تحديد الجوانب التي تحدها التشريعات ورقم المواد.
مرفق رقم (٩) ----- ق ٤ لسنة ١٩٩٤ و تعديلها بالقانون ٩ لسنة ٢٠٠٩ -----

٥ - تقييم التأثيرات البيئية

ارفق تحايل للتأثيرات البيئية المحتملة المشروعة في كل من مراحل الإنشاء والتشغيل والتي قد تشمل التأثيرات على نوعية الهواء أو التربة أو المياه السطحية والجوفية أو البيئة البيولوجية أو الحياة الاجتماعية أو البنية الأساسية والأنشطة المجاورة، ما إلى ذلك حسب طبيعة المشروع وموقعه مع تناول التأثيرات خلال الأوقات الطوارئ مثل الانسكابات والتسربات.

مرفق رقم (١٠) ----- لا توجد -----

٦ - خطة الإدارة البيئية لتخفيف التأثيرات البيئية :

- ٦-١ وصف إجراءات التخفيف لكل تأثير: ---- الاشتراك مع اكمنه المرور على الطرق للكشف عن صحة
 حكومات السيارات و الموتور و عدم وجود ادخله نتيجة تلف موتور السياره
 - وضع لافتات على الطرق فى المناطق الحيوويه المأهوله بالسكان تشير الى عدم استخدام المنبهات الصوتية
 ٦-٢ وصف برنامج الرصد البيئى : ---- العوادم : عمل اكمنه لرصد حالة موتور السيارات
 - الضوضاء : وضع لافتات عدم استخدام منبهات السيارات فى

المناطق المأهولة بالسكان

- ٦-٣ وصف المتطلبات المؤسسية (تحديد المسئوليات والمتطلبات والترتيبات اللازمة لتطبيق إجراءات التخفيف
 والرصد):

--- التفتيش و المرور و المتابعة المستمر من قبل مسئولى الطرق -----

٦ - المرفقات

برجاء استيفاء الجدول التالى والذى يوضح قائمة المرفقات، مع إرفاق المستندات المطلوبة وتعليل سبب عدم
 الإرفاق. (يمكن إضافة مرفقات أخرى حسب الحاجة)

م	بيان بالمرفق	هل تم إرفاقه (نعم/لا)	تعليل عدم الإرفاق
١	موافقة جهاز شئون البيئة على تقييم التأثير البيئى للمشروع الأسمى (فى حالة التوسعات).	لا يوجد	
٢	صورة من الترخيص للمشروع (فى حالة وجود توسعات).	لا يوجد	
٣	موافقة جهاز شئون البيئة على تقييم التأثير البيئى للتنمية (فى حالة وقوع المشروع فى تنمية أوسع).	لا يوجد	
٤	وصف عام لموقع المشروع مع خريطة بمقياس رسم مناسب.	مرفق رسم كروكى	
٥	وصف عام لمنطقة المشروع.	مرفق رسم كروكى	
٦	وصف لأنشطة المشروع ومرفق بها الرسوم التوضيحية.	مرفق رسم كروكى	
٧	التحاليل المتوقعة للإنبعاثات الغازية.	لا يوجد	
٨	مواصفات وحدة معالجة الصرف الصحى و/أو الصناعى.	لا يوجد	
٩	قائمة القوانين والنشريات البيئية.	ق ٤ لسنة ١٩٩٤ و تعديله ق ٩ لسنة ٢٠٠٩	
١٠	تقييم التأثيرات البيئية.	لا يوجد	

إقرار مقدم النموذج

أقر أنا الموقع أدناه بأن البيانات المدونة عليه صحيحة وحقيقية، وأنه في حالة أي تعديلات في المعلومات الواردة سيتم فوراً إخطار جهاز شئون البيئة عن طريق الجهة المانحة للترخيص في حينه.

اسم مالك المشروع: مديرية الزراعة وصيد الأسماك
اسم الشخص المسئول: مديرية الزراعة وصيد الأسماك
التليفون/فاكس والعنوان: _____
التاريخ: ٢٠٠٩/١١/٢٥

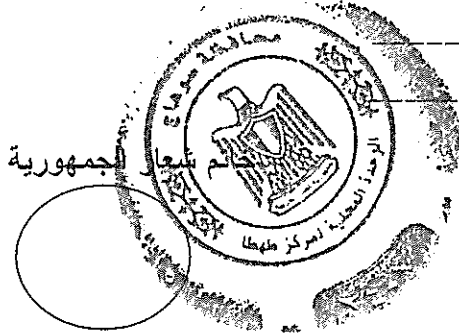
بيانات تملأ بمعرفة الجهة الإدارية المختصة أو المانحة للترخيص

عنوان الجهة الإدارية:

الاسم: شركة مياه الشرب

الوظيفة: مدير إدارة المياه

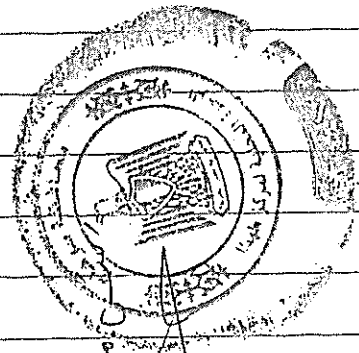
التوقيع: محمد
١٢



التاريخ: ٢٠٠٩/١١/٢٥
الموقع: مديرية الزراعة وصيد الأسماك

الموقع: مديرية الزراعة وصيد الأسماك

مجلس



مدير الطريقة

الشيخ / محمد / بن / محمد / بن / محمد

الشيخ / محمد / بن / محمد

مجلس

الوجهه الخليله الشريفه وطريقه طهره
فقه الفرقه والنقل

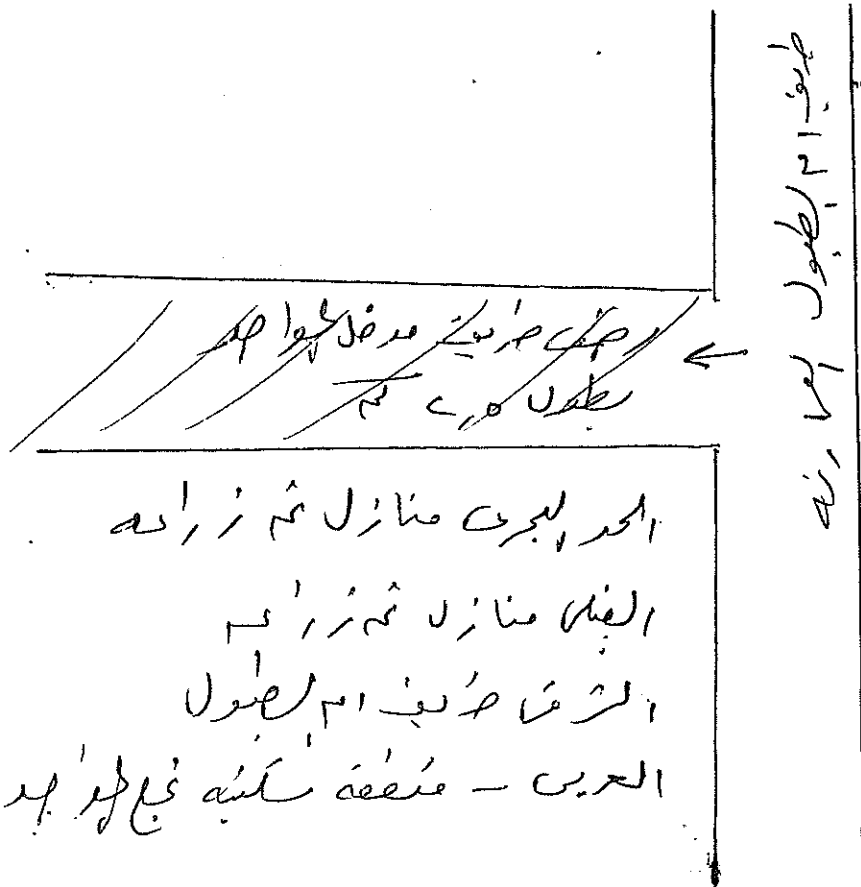
اسم كركوس للطرقه التي سوف يتم الاماره بها من الخلفه في سنة ١٩١٩
١٥٠٠ وعرف من ٣٠

سنة / خديجه البريات بطول ١٥٠٠ وعرف من ٣٠



الدعوة للإسلام في كل زمان ومكان
فكلمة الحق

رسم كروان موضح بطريق مدخل فيجاء به بطول ٥.٥ سم



١٠١٢ هـ محمد بن عبد الله

محمد بن عبد الله

١٢ محمد بن عبد الله

محمد بن عبد الله

١٢ محمد بن عبد الله

تملاً بيانات هذا النموذج بمعرفة مقدم النموذج على أن تكون بدقة وبخط واضح ويتحمل مقدم النموذج صحة البيانات على أن تقوم الجهة الإدارية باعتماده وإرسال نسخة من النموذج إلى الجهاز للمراجعة وإبداء الرأي ويمكن الاستعانة بأية تقارير معاينة أو مرفقات أخرى إضافية

نموذج تقييم التأثير البيئي للتصنيف (أ)
Environmental Impact Assessment - Form (A)

١. معلومات عامة

- ١-١ اسم المشروع: مجمع طرمب الواهر برونيس بطول ٤,٥ كم
- ٢-١ نوع المشروع: (بنية أساسية . صناعي . زراعي - طاقة - مشروعات صحية - سياحي - أخرى...) بنية أساسية
- ٣-١ عنوان المشروع: المرحلة لقرية برونيس
- ٤-١ اسم مالك المشروع (شخص . شركة . أخرى...): مدرسة الطرق والنقل لسوهاج
- ٥-١ اسم الشخص المسئول: المرحلة لمرکز ومدرسة اللسان
- رقم التليفون: ٣١٦ - ٤٨ رقم الفاكس: ٨٣٩ - ٤٨
- بريد إلكتروني:
 - القوائم بإعداد النموذج: المرحلة لمرکز ومدرسة اللسان - ادارة شئون البيئة
 - رقم التليفون: ٣١٦ - ٤٨ رقم الفاكس: ٨٣٩ - ٤٨
 - بريد إلكتروني:
- ٦-١ الجهة المانحة للترخيص: مدرسة الطرق والنقل لسوهاج
- ٧-١ طبيعة المشروع: جديد توسعات، نوعها -----

• إذا كانت طبيعة المشروع توسعات:

- هل تم تقديم نموذج/دراسة تقييم التأثير البيئي للمشروع الأساسي؟ نعم لا
- تاريخ الحصول على الموافقة السابقة من الجهاز مع إرفاق الموافقة: رقم (١) لم تصيغ للمشروع الحصول على موافقة بنية أساسية
- تاريخ الحصول على أول ترخيص للمشروع مع إرفاقه: مرفق رقم (٢) ط ٤٤٠ - ٤٤١ - ٤٤٢ - ٤٤٣ - ٤٤٤ - ٤٤٥ - ٤٤٦ - ٤٤٧ - ٤٤٨ - ٤٤٩ - ٤٥٠ - ٤٥١ - ٤٥٢ - ٤٥٣ - ٤٥٤ - ٤٥٥ - ٤٥٦ - ٤٥٧ - ٤٥٨ - ٤٥٩ - ٤٦٠ - ٤٦١ - ٤٦٢ - ٤٦٣ - ٤٦٤ - ٤٦٥ - ٤٦٦ - ٤٦٧ - ٤٦٨ - ٤٦٩ - ٤٧٠ - ٤٧١ - ٤٧٢ - ٤٧٣ - ٤٧٤ - ٤٧٥ - ٤٧٦ - ٤٧٧ - ٤٧٨ - ٤٧٩ - ٤٨٠ - ٤٨١ - ٤٨٢ - ٤٨٣ - ٤٨٤ - ٤٨٥ - ٤٨٦ - ٤٨٧ - ٤٨٨ - ٤٨٩ - ٤٩٠ - ٤٩١ - ٤٩٢ - ٤٩٣ - ٤٩٤ - ٤٩٥ - ٤٩٦ - ٤٩٧ - ٤٩٨ - ٤٩٩ - ٥٠٠ - ٥٠١ - ٥٠٢ - ٥٠٣ - ٥٠٤ - ٥٠٥ - ٥٠٦ - ٥٠٧ - ٥٠٨ - ٥٠٩ - ٥١٠ - ٥١١ - ٥١٢ - ٥١٣ - ٥١٤ - ٥١٥ - ٥١٦ - ٥١٧ - ٥١٨ - ٥١٩ - ٥٢٠ - ٥٢١ - ٥٢٢ - ٥٢٣ - ٥٢٤ - ٥٢٥ - ٥٢٦ - ٥٢٧ - ٥٢٨ - ٥٢٩ - ٥٣٠ - ٥٣١ - ٥٣٢ - ٥٣٣ - ٥٣٤ - ٥٣٥ - ٥٣٦ - ٥٣٧ - ٥٣٨ - ٥٣٩ - ٥٤٠ - ٥٤١ - ٥٤٢ - ٥٤٣ - ٥٤٤ - ٥٤٥ - ٥٤٦ - ٥٤٧ - ٥٤٨ - ٥٤٩ - ٥٥٠ - ٥٥١ - ٥٥٢ - ٥٥٣ - ٥٥٤ - ٥٥٥ - ٥٥٦ - ٥٥٧ - ٥٥٨ - ٥٥٩ - ٥٦٠ - ٥٦١ - ٥٦٢ - ٥٦٣ - ٥٦٤ - ٥٦٥ - ٥٦٦ - ٥٦٧ - ٥٦٨ - ٥٦٩ - ٥٧٠ - ٥٧١ - ٥٧٢ - ٥٧٣ - ٥٧٤ - ٥٧٥ - ٥٧٦ - ٥٧٧ - ٥٧٨ - ٥٧٩ - ٥٨٠ - ٥٨١ - ٥٨٢ - ٥٨٣ - ٥٨٤ - ٥٨٥ - ٥٨٦ - ٥٨٧ - ٥٨٨ - ٥٨٩ - ٥٩٠ - ٥٩١ - ٥٩٢ - ٥٩٣ - ٥٩٤ - ٥٩٥ - ٥٩٦ - ٥٩٧ - ٥٩٨ - ٥٩٩ - ٦٠٠ - ٦٠١ - ٦٠٢ - ٦٠٣ - ٦٠٤ - ٦٠٥ - ٦٠٦ - ٦٠٧ - ٦٠٨ - ٦٠٩ - ٦١٠ - ٦١١ - ٦١٢ - ٦١٣ - ٦١٤ - ٦١٥ - ٦١٦ - ٦١٧ - ٦١٨ - ٦١٩ - ٦٢٠ - ٦٢١ - ٦٢٢ - ٦٢٣ - ٦٢٤ - ٦٢٥ - ٦٢٦ - ٦٢٧ - ٦٢٨ - ٦٢٩ - ٦٣٠ - ٦٣١ - ٦٣٢ - ٦٣٣ - ٦٣٤ - ٦٣٥ - ٦٣٦ - ٦٣٧ - ٦٣٨ - ٦٣٩ - ٦٤٠ - ٦٤١ - ٦٤٢ - ٦٤٣ - ٦٤٤ - ٦٤٥ - ٦٤٦ - ٦٤٧ - ٦٤٨ - ٦٤٩ - ٦٥٠ - ٦٥١ - ٦٥٢ - ٦٥٣ - ٦٥٤ - ٦٥٥ - ٦٥٦ - ٦٥٧ - ٦٥٨ - ٦٥٩ - ٦٦٠ - ٦٦١ - ٦٦٢ - ٦٦٣ - ٦٦٤ - ٦٦٥ - ٦٦٦ - ٦٦٧ - ٦٦٨ - ٦٦٩ - ٦٧٠ - ٦٧١ - ٦٧٢ - ٦٧٣ - ٦٧٤ - ٦٧٥ - ٦٧٦ - ٦٧٧ - ٦٧٨ - ٦٧٩ - ٦٨٠ - ٦٨١ - ٦٨٢ - ٦٨٣ - ٦٨٤ - ٦٨٥ - ٦٨٦ - ٦٨٧ - ٦٨٨ - ٦٨٩ - ٦٩٠ - ٦٩١ - ٦٩٢ - ٦٩٣ - ٦٩٤ - ٦٩٥ - ٦٩٦ - ٦٩٧ - ٦٩٨ - ٦٩٩ - ٧٠٠ - ٧٠١ - ٧٠٢ - ٧٠٣ - ٧٠٤ - ٧٠٥ - ٧٠٦ - ٧٠٧ - ٧٠٨ - ٧٠٩ - ٧١٠ - ٧١١ - ٧١٢ - ٧١٣ - ٧١٤ - ٧١٥ - ٧١٦ - ٧١٧ - ٧١٨ - ٧١٩ - ٧٢٠ - ٧٢١ - ٧٢٢ - ٧٢٣ - ٧٢٤ - ٧٢٥ - ٧٢٦ - ٧٢٧ - ٧٢٨ - ٧٢٩ - ٧٣٠ - ٧٣١ - ٧٣٢ - ٧٣٣ - ٧٣٤ - ٧٣٥ - ٧٣٦ - ٧٣٧ - ٧٣٨ - ٧٣٩ - ٧٤٠ - ٧٤١ - ٧٤٢ - ٧٤٣ - ٧٤٤ - ٧٤٥ - ٧٤٦ - ٧٤٧ - ٧٤٨ - ٧٤٩ - ٧٥٠ - ٧٥١ - ٧٥٢ - ٧٥٣ - ٧٥٤ - ٧٥٥ - ٧٥٦ - ٧٥٧ - ٧٥٨ - ٧٥٩ - ٧٦٠ - ٧٦١ - ٧٦٢ - ٧٦٣ - ٧٦٤ - ٧٦٥ - ٧٦٦ - ٧٦٧ - ٧٦٨ - ٧٦٩ - ٧٧٠ - ٧٧١ - ٧٧٢ - ٧٧٣ - ٧٧٤ - ٧٧٥ - ٧٧٦ - ٧٧٧ - ٧٧٨ - ٧٧٩ - ٧٨٠ - ٧٨١ - ٧٨٢ - ٧٨٣ - ٧٨٤ - ٧٨٥ - ٧٨٦ - ٧٨٧ - ٧٨٨ - ٧٨٩ - ٧٩٠ - ٧٩١ - ٧٩٢ - ٧٩٣ - ٧٩٤ - ٧٩٥ - ٧٩٦ - ٧٩٧ - ٧٩٨ - ٧٩٩ - ٨٠٠ - ٨٠١ - ٨٠٢ - ٨٠٣ - ٨٠٤ - ٨٠٥ - ٨٠٦ - ٨٠٧ - ٨٠٨ - ٨٠٩ - ٨١٠ - ٨١١ - ٨١٢ - ٨١٣ - ٨١٤ - ٨١٥ - ٨١٦ - ٨١٧ - ٨١٨ - ٨١٩ - ٨٢٠ - ٨٢١ - ٨٢٢ - ٨٢٣ - ٨٢٤ - ٨٢٥ - ٨٢٦ - ٨٢٧ - ٨٢٨ - ٨٢٩ - ٨٣٠ - ٨٣١ - ٨٣٢ - ٨٣٣ - ٨٣٤ - ٨٣٥ - ٨٣٦ - ٨٣٧ - ٨٣٨ - ٨٣٩ - ٨٤٠ - ٨٤١ - ٨٤٢ - ٨٤٣ - ٨٤٤ - ٨٤٥ - ٨٤٦ - ٨٤٧ - ٨٤٨ - ٨٤٩ - ٨٥٠ - ٨٥١ - ٨٥٢ - ٨٥٣ - ٨٥٤ - ٨٥٥ - ٨٥٦ - ٨٥٧ - ٨٥٨ - ٨٥٩ - ٨٦٠ - ٨٦١ - ٨٦٢ - ٨٦٣ - ٨٦٤ - ٨٦٥ - ٨٦٦ - ٨٦٧ - ٨٦٨ - ٨٦٩ - ٨٧٠ - ٨٧١ - ٨٧٢ - ٨٧٣ - ٨٧٤ - ٨٧٥ - ٨٧٦ - ٨٧٧ - ٨٧٨ - ٨٧٩ - ٨٨٠ - ٨٨١ - ٨٨٢ - ٨٨٣ - ٨٨٤ - ٨٨٥ - ٨٨٦ - ٨٨٧ - ٨٨٨ - ٨٨٩ - ٨٩٠ - ٨٩١ - ٨٩٢ - ٨٩٣ - ٨٩٤ - ٨٩٥ - ٨٩٦ - ٨٩٧ - ٨٩٨ - ٨٩٩ - ٩٠٠ - ٩٠١ - ٩٠٢ - ٩٠٣ - ٩٠٤ - ٩٠٥ - ٩٠٦ - ٩٠٧ - ٩٠٨ - ٩٠٩ - ٩١٠ - ٩١١ - ٩١٢ - ٩١٣ - ٩١٤ - ٩١٥ - ٩١٦ - ٩١٧ - ٩١٨ - ٩١٩ - ٩٢٠ - ٩٢١ - ٩٢٢ - ٩٢٣ - ٩٢٤ - ٩٢٥ - ٩٢٦ - ٩٢٧ - ٩٢٨ - ٩٢٩ - ٩٣٠ - ٩٣١ - ٩٣٢ - ٩٣٣ - ٩٣٤ - ٩٣٥ - ٩٣٦ - ٩٣٧ - ٩٣٨ - ٩٣٩ - ٩٤٠ - ٩٤١ - ٩٤٢ - ٩٤٣ - ٩٤٤ - ٩٤٥ - ٩٤٦ - ٩٤٧ - ٩٤٨ - ٩٤٩ - ٩٥٠ - ٩٥١ - ٩٥٢ - ٩٥٣ - ٩٥٤ - ٩٥٥ - ٩٥٦ - ٩٥٧ - ٩٥٨ - ٩٥٩ - ٩٦٠ - ٩٦١ - ٩٦٢ - ٩٦٣ - ٩٦٤ - ٩٦٥ - ٩٦٦ - ٩٦٧ - ٩٦٨ - ٩٦٩ - ٩٧٠ - ٩٧١ - ٩٧٢ - ٩٧٣ - ٩٧٤ - ٩٧٥ - ٩٧٦ - ٩٧٧ - ٩٧٨ - ٩٧٩ - ٩٨٠ - ٩٨١ - ٩٨٢ - ٩٨٣ - ٩٨٤ - ٩٨٥ - ٩٨٦ - ٩٨٧ - ٩٨٨ - ٩٨٩ - ٩٩٠ - ٩٩١ - ٩٩٢ - ٩٩٣ - ٩٩٤ - ٩٩٥ - ٩٩٦ - ٩٩٧ - ٩٩٨ - ٩٩٩ - ١٠٠٠
- ٨-١ هل يقع المشروع في تنمية أوسع (منطقة صناعية، مركز سياحي، أخرى). نعم لا

في حالة الإجابة بنعم، اذكر اسم هذه التنمية: ----- لا يوجد

هل تم إعداد دراسة تقييم التأثير البيئي لهذه التنمية؟ نعم لا (لا يوجد)

تاريخ الحصول على الموافقة السابقة من الجهاز مع إرفاق الموافقة: ----- لا يوجد

مرفق رقم (٣) ----- لا يوجد

٢. بيانات المشروع:

١-٢ المساحة الكلية للمشروع (متر^٢): ١٥,٥

المساحة الكلية للمباني المشروع (متر^٢): لا يوجد مباني بالمشروع

٢-٢ المنتج الأساسي: تجديد رصف واحلال وتجديد الطرق نظرا لتهاك الطبقة السطحية

٣-٢ المنتج الثانوي: ----- لا يوجد

٤-٢ مكان وموقع المشروع:

يرفق وصف عام لموقع المشروع من جميع الجهات، موضحاً حدود الموقع بالنسبة للأنشطة والتنمية المجاورة،

استخدامات الأراضي، الطرق، المناطق الأثرية والمحميات الطبيعية إن وجدت. (برجاء إرفاق خريطة مفصلة ومعتمدة

من الجهة الإدارية المختصة بمقياس رسم مناسب وواضح وموضحاً عليها اتجاه الرياح السائدة). مرفق رقم (٤)

المشروع عبارة عن:

ولا يوجد بالمنطقة محميات طبيعية.

ومرفق طيه رسم كروكي يوضح الموقع العام للطريق والأنشطة المحيطة

٥-٢ المسافة بين الموقع وأقرب كتلة سكنية: الطرق تمر بمناطق زراعية وسكانية

٦-٢ طبيعة المنطقة التي يقع بها المشروع (يمكن أن يكون أكثر من اختيار):

مبنى مستقل يعلوه سكن مدينة

قرية داخل الكتلة السكنية خارج الكتلة السكنية

منطقة زراعية منطقة صحراوية منطقة صناعية

منطقة حرفية منطقة ساحلية محمية طبيعية

منطقة أثرية أخرى، اذكرها -----

٧ ٢ وصف عام لمنطقة المشروع:

يرفق، وصف للبيئة الطبيعية والبيولوجية والاجتماعية والثقافية بمنطقة المشروع مرفق رقم (٥)

المناخ:

يتحكم في مناخ مصر أساساً موقعها في الجزء الشمالي الشرقي من إفريقيا، على هامش الصحراء الشرقية.

حيث تقع بين خطي عرض ٢٢° و ٣٢° شمالاً، أي تقع داخل الحزام شبه الاستوائي الجاف، وعلى الرغم من

تحسن الظروف على الساحل الشمالي بسبب وجود البحر المتوسط، فهو "حار طوال فترات العام، وتهيم

عليه الكتل الهوائية المدارية الجافة، ولكن خلال فترة الشتاء تقوم الكتل الهوائية ذات المنشأ البحري المداري والبحري القطبي بالتحرك داخل مصر من جهة الشمال، وكثيرا ما تتسبب في سقوط الأمطار" يمكن تلخيص المناخ في مصر بشكل عام -بما في ذلك منطقة المشروع -على النحو التالي:

- الشتاء (من شهر نوفمبر إلى شهر مارس): يقع فوق مناطق شرق البحر المتوسط بشكل شبه دائم منطقة ذات ضغط منخفض تعرف باسم منخفض قبرص.
- الربيع (من شهر أبريل إلى شهر مايو): يوجد انخفاض تدريجي لمنخفض قبرص الذي يتزامن مع زيادة الضغط العالي الممتد فوق البحر المتوسط ومنطقة الضغط المنخفض فوق شبه الجزيرة العربية وشمال وسط الصحراء الكبرى، وينتج عن هذه المنخفضات الضعيفة انخفاض في متوسط سرعات الرياح فوق منطقة البحر المتوسط. وعندما يهب الهواء القطبي القوي في اتجاه مضاد لهذه المنخفضات، تصبح الرياح الحارة الجافة الجنوبية الغربية والجنوبية أكثر شدة (هي الرياح المعروفة باسم رياح الخماسين)، فترفع درجة حرارة الهواء، وتخفض الرطوبة النسبية، وتنقل الرمال والأتربة.
- الصيف (من شهر مايو إلى شهر أغسطس): حيث أن المنطقة لا تتأثر بشكل عام بالمنخفضات الجوية، وبالتالي فإن الأحوال الجوية مستقرة نسبيا والرياح السائدة هي الشمالية الغربية وهي حارة نسبيا.
- الخريف (من شهر سبتمبر إلى شهر نوفمبر): هو فصل في السنة ما بين الصيف والشتاء وتتنخفض درجة الحرارة خلاله بشكل تدريجي.

البيئة الحيوانية

لا يوجد بالمنطقة من خلال الملاحظات الظاهرية لمنطقة المشروع والمناطق المحيطة بها حيوانات برية

البيئة النباتية

المناطق التي يوجد بها المشروع هي منطقة زراعية سكنية .

البيئة البشرية

الزراعة هي النشاط الإنساني الرئيسي لسكان محافظه سوهاج ، وهذه المناطق تنتج كمية كبيرة من الخضراوات إلي جانب الحاصلات الزراعية المصرية التقليدية (القصب، الذرة، القمح، إلخ) هذا إلي جانب تربية الماشية، كما أن السكان هناك، مثل بقية السكان في الريف المصري، يقومون بتربية الدواجن لاستهلاكهم الشخصي،

٢-٨ البنية الأساسية:

شبكة المياه	<input checked="" type="checkbox"/> متوفرة	<input type="checkbox"/> غير متوفرة
شبكة الكهرباء	<input checked="" type="checkbox"/> متوفرة	<input type="checkbox"/> غير متوفرة
شبكة صرف صحي	<input checked="" type="checkbox"/> متوفرة	<input type="checkbox"/> غير متوفرة
شبكة طرق/سكة حديد	<input checked="" type="checkbox"/> متوفرة	<input type="checkbox"/> غير متوفرة
مصادر الوقود	<input checked="" type="checkbox"/> متوفرة	<input type="checkbox"/> غير متوفرة

اذكر البدائل المقترحة للموقع وأسباب اختيار هذا الموقع (درجة الحماية من الأخطار الطبيعية والتوافق مع التنمية للمنطقة المحيطة).

لا يوجد بدائل مقترح للمشروع.

٣- وصف مراحل المشروع:

٣-١ مرحلة الإنشاء:

• تاريخ الإنشاء:

• الجدول الزمني للتفويض:

٣-١-١ وصف موجز للأنشطة أثناء مراحل الإنشاء:

يتم تنظيف الموقع الطرق وإخلاقه من أي معوقات ومن ثم يتم أعمال كشط وإزالة الأتربة من سطح الرصف القديم للطريق بعد ذلك يتم توريد وفرش طبقة الأساس بسمك ٢٥ سم والتسوية والدمك يتبع ذلك تنفيذ طبقة اللصق (prime coat) يأتي بعد ذلك فرش الخلطة الإسفلتية الساخنة

• مصادر المياه: عمومية استخداماتها: عمليات احلال وتجديد البردورة والبلاط معدل الاستهلاك: حسب الاستهلاك

• نوع الوقود: سولار مصدر الوقود: محطات المواد البترولية معدل الاستهلاك: حسب الاستهلاك
• العمالة المتوقعة وأماكن إقامتهم: حوالي ٤٠ عامل تابعين للمقاول.

٣-١-٢ المخلفات الناتجة عن الإنشاء وكيفية التخلص منها:

• مخلفات صلبة: توجد نوعيتها: اترية وطين

كميتها: ١٠ طن كيفية التخلص: نقلها المقالب العمومية حسب تعليمات المهندس المشرف

• مخلفات سائلة: لا يوجد نوعيتها: لا يوجد - كميتها: لا يوجد - كيفية التخلص: لا يوجد

• انبعاثات غازية (دخان . رائحة . مواد عالقة):

سينتج عن تشغيل المعدات انبعاثات غازية تحتوي على أكاسيد النيتروجين وأكاسيد الكبريت واثني أكسيد الكربون وأول أكسيد الكربون وقد تتأثر المناطق المحيطة بالمشروع بهذه الانبعاثات

• ضوضاء

يعتمد هذا المشروع بالأساس على معدات ثقيلة ولذلك فإن تشغيلها سيؤدي إلى نسب عالية من الضوضاء ستؤثر على العاملين بالموقع وعلى أية كتل سكنية قريبة من موقع الإنشاءات

• طرق حماية العاملين (أدوات وقاية، أنظمة شفط غازات، الخ):

سيوفر المقاول مهمات الوقاية لكل العاملين وتتضمن الأدوات الوقائية كامات وسدادات أذن

• أخرى: لا يوجد

١-٢-٣ وصف تفصيلي لمرحلة التشغيل (ترفق أشكال أو رسومات توضيحية):

المكونات الرئيسية للمشروع:

- مصادر المياه (عمومية/جوفية/مسطحات مائية/...): لا يوجد
- معدل الاستهلاك (م^٣/يوم): لا يوجد
- نوع ومصادر الوقود: لا يوجد
- معدل الاستهلاك: لا يوجد
- الطاقة المحركة المستخدمة: لا يوجد - مصدرها: لا يوجد
- ارفق وصفاً للأنشطة والعمليات لكل مكون لكل مكون من مكونات المشروع، مدعماً برسوم توضيحية لتتابع الأنشطة وخرائط التشغيل) مع توضيح المدخلات والمخرجات لكل مكون وكمياتها: مرفق رقم (٦): لا يوجد

البدائل المأخوذة في الاعتبار للمدخلات المستخدمة أو التكنولوجيا أو التصميم أو توزيع الأنشطة، الخ
لا يوجد

العمالة المتوقعة وأماكن إقامتهم: لا يتطلب عمالة إقامة عمالة

٢-٢-٣ المخلفات ومعالجتها وكيفية التخلص منها:

- ملوثات الهواء: لا يوجد
- معدل انبعاث الملوثات الغازية: (م^٣/ساعة)
توصيف عمليات المعالجة للانبعاثات الغازية والمعايير المتوقعة بعد المعالجة: لا يوجد
برجاء إرفاق التحليل المتوقع للانبعاثات الغازية مقارنة بالحدود الواردة بالقانون رقم ٤ لسنة ١٩٩٤.
مرفق رقم (٧) لا يوجد
- المخلفات السائلة:

الصرف الصحي: لا يوجد معدل الصرف: (م^٣/يوم)

كيفية التخلص: (شبكة عمومية - بيارات - أخرى....) لا يوجد

في حالة وجود وحدة لمعالجة الصرف الصحي:

برجاء إرفاق وصف لمكونات الوحدة مع بيان كيفية التخلص من الحمأة وأسلوب التخلص من الصرف بعد

المعالجة ومعايير الصرف الناتج عن وحدة المعالجة.

الصرف الصناعي: لا يوجد

معدل الصرف: () م ٣/يوم

التحليل المتوقع للصرف الصناعي: لا يوجد

طرق التخلص من الصرف:

على شبكة البلدية مباشرة يجمع في بيارة بدون معالجة ويتم كسحه

يتم الصرف على مسطح مائي مع بيان اسم المسطح

أخرى

في حالة وجود وحدة لمعالجة الصرف الصناعي:

برجاء إرفاق وصف لمكونات الوحدة مع بيان الكيماويات المستخدمة وأسلوب التخلص من الصرف بعد المعالجة ومعايير الصرف الناتج عن وحدة المعالجة.

مرفق رقم (٨) لا يوجد

• المخلفات الصلبة والخطرة:

أنواع المخلفات الناتجة ومعدل التولد: لا يوجد

طرق النقل والتداول والتخزين: لا يوجد

طرق التخلص من المخلفات (متعهد - مدفن آمن - أخرى): لا يوجد

• بيئة العمل

مؤشرات بيئة العمل: لا يوجد

طرق حماية العاملين (أدوات وقاية، أنظمة شفط غازات، الخ):

• أخرى لا يوجد

٤- القوانين والتشريعات السنارية

ارفق قائمة بالقوانين البيئية المنطبقة على المشروع مع تحديد الجوانب التي تحددها التشريعات ورقم المواد. مرفق رقم (٩)

يخضع المشروع لمجموعة من القوانين والتشريعات البيئية والفنية ومنها: -

قانون البيئة رقم ٤ لسنة ١٩٩٤ وتعديلاته،

قانون العمل رقم ١٢ لسنة ٢٠٠٣

قانون النظافة العامة ٣٨ لسنة ١٩٦٧.

٥ - تقييم التأثيرات البيئية

ارفق تحليل للتأثيرات البيئية المحتملة للمشروع في كل من مرحلتى الإنشاء والتشغيل والتي قد تشمل التأثيرات على نوعية الهواء أو التربة أو المياه السطحية والجوفية أو البيئة البيولوجية أو الحياة الاجتماعية أو البنية الأساسية والأنشطة المجاورة، ما إلى ذلك حسب طبيعة المشروع وموقعه. مع تناول التأثيرات خلال حالات الطوارئ مثل الانسكابات والتسربات. كما يرفق التأثيرات المحتملة للبيئة على المشروع (مثل الزلازل والسيول، الاستخدام الأسبق لموقع المشروع، الأنشطة المجاورة، الخ). مرفق (١٠)

منهجية التقييم: -

تقييم الأثر البيئي هو عملية منظمة تحدد فيها التأثيرات السلبية والإيجابية المتوقع للمشروع على البيئة المادية والطبيعية والاجتماعية ويتم تقييمها ووضع إجراءات للتخفيف في حالة تعذر تجنبها. تضم الأجزاء التالية المنهجيات التي تم اتخاذها أثناء المراحل المختلفة لتقييم الأثر البيئي.

تشمل المنهجية أسلوب شبه كمي يعتمد على النقاط حيث المجموع الكلى للنقاط يشير الى درجة أهمية الأثر ويأخذ في الاعتبار العوامل الأربعة التالية: -

- أ- احتمالية الحدوث
- ب- المقياس المكاني
- ج- المقياس الزمني
- د- شدة التأثير (التي تأخذ في الاعتبار مدى حساسية المستقبل)
- هـ- التقييم المتكامل لأثر

أ) احتمالية الحدوث

يوضح الجدول التالي ثلاث مستويات تستخدم في قياس احتمالية حدوث الأثر.

النقاط	المعيار
١	احتمالية حدوث الأثر مرتفعة أو شديدة الارتفاع وتتراوح نسبة الحدث بين ٧٥ الى ١٠٠%
٠.٥	احتمالية حدوث الأثر متوسطة وتتراوح نسبة الحدث بين ٢٥ الى ٧٥%
٠.٢٥	احتمالية الحدوث منخفضة أقل من ٢٥%

ب) المقياس المكاني

يوضح الجدول التالي النقاط والمعايير المختلفة التي تم وضعها لقياس الأثر.

النقاط	المعيار
١	منطقة التأثير تمتد لمسافة ١ كم في حدود موقع المشروع
٢	مساحة تأثير محدودة - منطقة التأثير تمتد لمسافة ١٠ كم
٣	منطقة التأثير تمتد لمسافة ١٠ كم - مساحة التأثير تمتد الى المنطقة المحيطة
٤	منطقة التأثير تتعدى ١٠ كم - مساحه التأثير إقليمية.

ج) المقياس الزمني

النقاط	المعيار
١ (قصيرة المدى)	مدة استمرار الأثر تصل الى ٣ شهور
٢ (متوسطة المدى)	مدة استمرار الأثر تتراوح بين ٣ شهور الى سنة
٣ (طويلة المدى)	مدة استمرار الأثر تتراوح بين سنة الى ٣ سنوات
٤ (مستمرة)	مدة استمرار الأثر تزيد على ثلاث سنوات.

د) شدة التأثير

النقاط	المعيار
١ (لا تذكر)	التغيرات البيئية في نطاق الحدود المسموح بها للتغيرات الطبيعية
٢ (منخفضة)	التغيرات البيئية تتعدى الحدود المسموح بها للتغيرات الطبيعية البيئية الطبيعية قادرة على استعادة حالتها بالكامل.
٣ (متوسطة)	التغيرات البيئية تتعدى الحدود المسموح بها للتغيرات الطبيعية وينتج عنها الاضرار بالمكونات البيئية المنفصلة. تظل البيئة الطبيعية قادرة على استعادة حالتها بالكامل.
٤ (عالية)	ينتج عن التغيرات البيئية اضطراب في المكونات والنظم البيئية. بعض المكونات البيئية تفقد قدرتها على استعادة حالتها

هـ) التقييم المتكامل للأثر
التقييم العام أو مجموع النقاط الكلي للأثر موضوع الدراسة يحسب كنتيجة لعملية ضرب: المقياس المكاني، والمقياس الزمني، ومقياس قوة الأثر، وسيحدد إجمالي النقاط درجة شدة الأثر.
ويوضح الجدول التالي الحد الأقصى والحد الأدنى لأهمية الأثر مع افتراض احتمال حدوث ١٠٠%.

أهمية الأثر	نطاق النقاط	إجمالي النقاط	احتمالية الحدوث	مقياس الأثر		
				المقياس المكاني	المقياس الزمني	قوة الأثر
مخفض الأهمية	١-١٠	١	١	[1] لا تذكر	[1] قصيرة المدى	[1] الموقع
		٨	١	[2] منخفضة	[2] متوسط المدى	[2] محدود
أهمية متوسطة	٩-٢٧	٢٧	١	[3] متوسطة	[3] طويل المدى	[3] المنطقة
		٦٤	١	[4] عالية	[4] مستمرة	[4] الاقليم

التأثيرات الإيجابية للمشروع:-

خلال مرحلة الإنشاءات

- أ- توفير فرص عمل مباشرة وغير مباشرة للعمالة.
- ب- زيادة النشاط الاقتصادي في المشروع من خلال سلسلة التوريدات التالية:-
توفير خدمات النقل والشحن
توفير المواد الغذائية وخدمات الاعاشة
توفير المواد المحجرية.
- وبالرغم من توافر فرص التوظيف والتوريد إلا أنه توضع مجموعة من المعايير التي تحقق نوع من العدالة في التوظيف والتوريد ولا بد من الإشارة الى أنه ينبغي تجنب التالي:-
عمالة الأطفال، العمالة الجبرية والسخرية، التفرقة العنصرية تبعاً للنوع الخ.

خلال مرحلة التشغيل

- خفض انبعاثات الاتربة نتيجة لوجود طبقة الاسفلت وخاصة داخل المناطق السكنية.
- خفض الضوضاء الناتجة من حركة السيارات على الطرق الغير ممهدة.
- سهولة الوصول الى الطريق الصحراوي الغربي.

التأثيرات البيئية على المشروع:-

توضح الأجزاء التالية تأثير أخطار الكوارث الطبيعية على المشروع.

- أ- الزلازل:-
يعتبر النشاط الزلزالي في الوادي ضعيف ومنطقة المشروع بعيدة عن حزام الزلازل
- ب- السيول
منطقة المشروع بعيد عن مناطق السيول الخطرة وقد تتعرض المنطقة الى بعض الامطار الخفيفة غير ذاتية التأثير على المنشآت.

التأثيرات السلبية للمشروع -
التأثيرات البيئية والاجتماعية أثناء مرحلة الانشاء

أهمية الأثر	إجمالي النقاط	احتمالية الحدوث	مقياس الأثر			وصف التأثيرات المحتملة	الأثر المحتمل	المستقبل
			شدة الأثر	الزمنى	المكاني			
منخفض الأهمية	٢	١	٢	١	١	من المتوقع أن تتولد انبعاثات الاتربة بسبب حركة المعدات ونظافة السطح العلوي للأسفلت القديم كما من المتوقع البعث روالح نفاذة نتيجة لاستخدام البيتومين والسولار بالإضافة الى انبعاثات أكاسيد الكربون والنيتروجين من المعدات	تولد انبعاثات الاتربة تولد انبعاثات غازية	جودة الهواء
منخفض الأهمية	٣	١	٣	١	١	من المحتمل وصول بعض المخلفات أو مواد الاسفلت الى المجر المائي الذي يمر جزء من الطريق عليه	وصول بعض المخلفات للترع	البيئة المائية
منخفض الأهمية	٣	١	٣	١	١	هناك مجموعة من الأنشطة التي قد تنتج عنها ارتفاع معدلات الضوضاء	زيادة معدلات الضوضاء	العمالة والمجتمع المحيط
منخفض الأهمية	١	١	١	١	١	قد يتطلب إعادة الرصف إزالة أو تقليم بعض الأشجار المنزوعة على جوانب الطريق .	التأثير على البيئة النباتية والحيوانية	البيئة النباتية والحيوانية
منخفض الأهمية	٤	١	٢	٢	١	قد تتلوث التربة نتيجة حدوث انسكابات أو تسرب للزيوت ودهانات الاسفلت الى التربة وكذلك عدم التخلص السليم من المخلفات بأنواعها	تلوث التربة والمياه الجوفية	جودة التربة والمياه الجوفية
متوسط الأهمية	١٢	١	٤	٣	١	حددت إدارة السلامة والصحة المهنية (OSHA) مخاطر تتعلق بأعمال الانشاء وفيما يلي المخاطر التي تنطبق على مشاريع الطرق: - معدات الانشاء الثقيلة - تضم الأسباب الرئيسية لمثل هذه الحوادث إصابة العمال بالدهس عند رجوع هذه المعدات الى الخلف أو عند تغيير اتجاهها أو عندما لا تعمل الفرامل كما يجب .	التأثير على السلامة والصحة المهنية	عمال الموقع
متوسط الأهمية	١٢	١	٣	٢	٢	سنتكون هناك زيادة في عدد الشاحنات والمعدات الثقيلة اللازمة لنقل مواد الانشاء والمعدات الى موقع المشروع خلال مرحلة الانشاء وسيؤدي الى زيادة في الحركة المرورية على الطريق	زيادة الحركة المرورية	المجتمع المحلي
منخفض الأهمية	١	١	١	١	١	قد تتسبب عمليات التجديد في كسور في مواسير مياه الشرب وغيرها من مرافقة البنية التحتية	البنية التحتية	

التأثيرات البيئية والاجتماعية أثناء مرحلة التشغيل: -
من التأثيرات المحتمل ظهورها أثناء مرحلة التشغيل زيادة معدلات الضوضاء نتيجة لمرور عدد أكبر من المركبات على الطريق ستزداد شدة هذا الأثر مع انتشار التجمعات السكانية في المناطق المحيطة بالطريق.

٦- خطة الإدارة البيئية لتخفيف التأثيرات البيئية:

٤-١ ملخص التأثيرات البيئية:

مرحلة الإنشاء

- تولد انبعاثات الاتربة.
- تولد انبعاثات غازية.
- زيادة معدلات الضوضاء.

مرحلة التشغيل

- زيادة معدلات الضوضاء نتيجة لمرور عدد أكبر من المركبات على الطريق ستزداد شدة هذا الأثر مع انتشار التجمعات السكانية في المناطق المحيطة بالطريق.

٤-٢ وصف إجراءات التخفيف لكل تأثير:

مرحلة الإنشاء

إجراءات التخفيف المقترحة	الأنشطة المتسببة في التأثير	التأثير المحتمل
<ul style="list-style-type: none"> • نقل مخلفات الكشط والتنظيف بواسطة سيارات مرخصة ومزودة بغطاء لمنع تطاير المخلفات • رش التربة الزلطية باستمرار والترطيب بالمياه لمنع الانبعاثات الترابية • التخلص من المخلفات في المواقع المرخصة من مجلس المدينة. • استخدام معدات حديثة تعمل بالديزل أو على الأقل يكون لها صيانة بحيث تكون الانبعاثات الصادرة عنها ضمن الحدود القانونية المسموح بها. • التأكيد من أن المعدات والمركبات لن يتم تشغيلها بدون داع للحد من الانبعاثات الغازية والعوادم الناتجة عن محركات الديزل 	<ul style="list-style-type: none"> • أعمال كشط الاتربة والطين حركة الشاحنات وأعمال التسوية 	<ul style="list-style-type: none"> • التأثيرات على جودة الهواء
<ul style="list-style-type: none"> • يجب إتاحة سدادات الأذن / أجهزة واقية للسمع لجميع العاملين في مناطق الضوضاء الحرجة. • وضع تعليمات واضحة بصريا في المناطق التي تكون مستويات الضوضاء كبيرة. • الاستخدام الفعال للمعدات الثقيلة أو المزعجة ومنع أو ترشيد استخدامها في المناطق الحساسة • إيقاف أي معدات في حالة عدم استخدامها • الصيانة الدورية لجميع المعدات والمركبات. 	<ul style="list-style-type: none"> • حركة المعدات وأعمال التسوية 	<ul style="list-style-type: none"> • تأثيرات الخاصة بالضوضاء
<ul style="list-style-type: none"> • تحديد أقرب مقلب للتخلص من المواد غير المعاد تدويرها والتي ينبغي أن توافق الوحدة المحلية عليه والتخلص السليم والأمن بيئياً • تسجيل كميات المخلفات والاحتفاظ بالإيصالات الخاصة بالتخلص من المخلفات 	<ul style="list-style-type: none"> • أعمال كشط الاتربة والطين وأعمال التسوية 	<ul style="list-style-type: none"> • مخاطر سوء التعامل و/ أو التخلص من المخلفات الصلبة الغير خطرة

مرحلة التشغيل: -

التأكيد على إدارة المرور لتحديد أهم الإرشادات المرورية اللازم لوضعها على الطريق وذلك لتنبيه أصحاب المركبات لتوخي الحذر وعدم استخدام منبهات الصوت إلا في الضرورة وذلك للحد من ارتفاع الضوضاء وخاصة في المناطق السكنية

٤-٣ وصف برنامج الرصد البيئي:

التأثير المحتمل	مسئولية التنفيذ	إجراءات التخفيف المقترحة	وسائل الاشراف	مسئولية الاشراف
التأثيرات على جودة الهواء	المقاول	<ul style="list-style-type: none"> على المقاول الحفاظ على تشغيل المعدات وصيانتها بشكل صحيح التقليل من الغبار الناتج من نظافة الاسفلت القديم تقليل الغبار الناتج عن حركة السيارات عن طريق رش المياه حظر حرق المخلفات بالموقع 	<ul style="list-style-type: none"> الاشراف الميداني تسجيل ردود أفعال وشكاوى قاطني المناطق المجاورة. 	<ul style="list-style-type: none"> مديرية الطرق مكاتب البيئة بالوحدات المحلية وحدة التنفيذ المحلية
التأثيرات الخاصة بالضوضاء	المقاول	<ul style="list-style-type: none"> إنفاذ حدود سرعة السيارات التأكد من أن معدات محركات الديزل مزودة بكاتم للصوت وقف تشغيل أي معدة بمجرد الانتهاء من استخدامها. 	<ul style="list-style-type: none"> الاشراف الميداني 	<ul style="list-style-type: none"> مديرية الطرق مكاتب البيئة بالوحدات المحلية وحدة التنفيذ المحلية
مخاطر سوء التعامل و/ أو التخلص من المخلفات الصلبة الغير خطرة	المقاول	<ul style="list-style-type: none"> تسجيل كميات المخلفات والاحتفاظ بالإيصالات الخاصة بالتخلص من المخلفات 	<ul style="list-style-type: none"> الاشراف الميداني مراجعة تقارير تسجيل كميات المخلفات الشكاوى ذات الصلة / سجلات الحوادث 	<ul style="list-style-type: none"> مديرية الطرق مكاتب البيئة بالوحدات المحلية وحدة التنفيذ المحلية
المخاطر المتعلقة بعمالة الأطفال	المقاول	<ul style="list-style-type: none"> حظر جميع أنشطة عماله الأطفال إلزام المقاول بالاحتفاظ بنسخة من بطاقات العاملين لرصد العمالة أقل من ١٨ عام 	<ul style="list-style-type: none"> الاشراف الميداني ومراجعة سجل العمال 	<ul style="list-style-type: none"> مديرية الطرق مكاتب البيئة بالوحدات المحلية وحدة التنفيذ المحلية
صحة المجتمع وسلامته	المقاول	<ul style="list-style-type: none"> توفير لافتات كافية توضح أماكن السير الامن ومناطق العمل. ضمان اطلاق المجتمع على التزامات المقاول بكامل خطة الإدارة البيئية والسلامة والصحة المهنية نشر معلومات كافية عن آلية التظلمات 	<ul style="list-style-type: none"> الاشراف الميداني وخطة إجراءات الصحة والسلامة المهنية 	<ul style="list-style-type: none"> مديرية الطرق مكاتب البيئة بالوحدات المحلية وحدة التنفيذ المحلية

٤-٤ وصف المتطلبات المؤسسية (تحديد المسؤوليات والمتطلبات والترتيبات اللازمة لتطبيق إجراءات التخفيف والرصد):

تتولى مديرية الطرق والنقل ومديري مكاتب البيئة بالوحدات المحلية الاشراف على تطبيق إجراءات التخفيف المقترحة

الآلية المقترحة للتعامل مع الشكاوى :-

تعد الشكاوى من أهم المشكلات التي تواجه المشروعات التنموية وبالتالي يجب التعامل مع هذا الموضوع بحرص شديد بهدف تسوية المنازعات التي قد تنشأ في المجتمعات التي ينفذ بها المشروعات وبالتالي تم وضع آلية الشكاوى والتظلمات وإدارتها مؤسسيا كالتالي:

قيام مديرية الطرق والنقل بوضع توضيحات ضمن مستندات الطرح لكيفية قيام مقاول التنفيذ بتوضيح آلية ووسائل استقبال الشكاوى

وضع لوحة توضح بيانات المشروع ووسائل تقديم الشكاوى

عمل صندوق لتلقى شكاوى المواطنين بموقع المشروع يكون مسئول عن متابعته مسئول إدارة التظلمات بالوحدة المحلية ومديرية الطرق والنقل .

توثيق كافة الشكاوى التي تقدم وسرعة الرد عليها في التوقيتات المناسبة

٦ - المرفقات

برجاء استيفاء الجدول التالي والذي يوضح قائمة المرفقات، مع إرفاق المستندات المطلوبة وتعليل سبب عدم الإرفاق.

(يمكن إضافة مرفقات أخرى حسب الحاجة)

م	بيان بالمرفق	هل تم إرفاقه (نعم/لا)	تعليل عدم الإرفاق
١	موافقة جهاز شئون البيئة على تقييم التأثير البيئي للمشروع الأصلي (في حالة التوسعات).	لا	المشروع جديد
٢	صورة من الترخيص للمشروع (في حالة وجود توسعات).	لا	المشروع جديد
٣	موافقة جهاز شئون البيئة على تقييم التأثير البيئي للتنمية (في حالة وقوع المشروع في تنمية أوسع).	لا	المشروع لا يقع في تنمية أوسع
٤	وصف عام لموقع المشروع مع خريطة بمقياس رسم مناسب.	نعم	داخل الدراسة
٥	وصف عام لمنطقة المشروع.	نعم	داخل الدراسة
٦	وصف لأنشطة المشروع ومرفق بها الرسوم التوضيحية.	لا	غير منطبق
٧	التحليل المتوقعة للإنبعاثات الغازية.	لا	غير منطبق
٨	مواصفات وحدة معالجة الصرف الصحي و/أو الصناعي.	لا	غير منطبق
٩	قائمة القوانين والتشريعات البيئية.	نعم	داخل الدراسة
١٠	تقييم التأثيرات البيئية.	نعم	داخل الدراسة



الحياة
مدير ادارة شؤون البيئة

أقر أنا الموقع أنه بما أن البيانات المدونة عالية صحبة وحقيقية، وأنه في حالة أي تعديلات في المعلومات الواردة

سيتم فوراً إخطار جهاز شئون البيئة عن طريق الجهة المانحة للترخيص في حينه.

اسم مالك المشروع: مديرية الطيرق والنقل لسوهاج

اسم الشخص المسئول: الرئيس المحلى لمركز ومدينة الالبيا

التليفون/فاكس والعنوان: ٤٨-٣١٦ - ٤٨-٨٣٩


التاريخ:

بيانات تملأ بمعرفة الجهة الادارية المختصة أو المانحة للترخيص

اعتماد الجهة الإدارية:

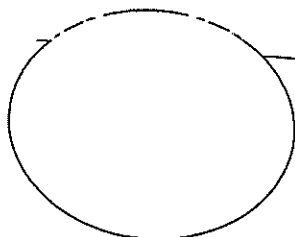
الاسم: سيد احمد البري مدير اللبيا

الوظيفة: رئيس لادارة مركز ومدينة الالبيا



التوقيع:

خاتم شعار الجمهورية



المعهد العالي للدراسات والبحوث الإسلامية

تسليم

رصيد طريف لغيره من طلبة

المعهد العالي للدراسات والبحوث الإسلامية


المعهد العالي للدراسات والبحوث الإسلامية

التي

الذي منازلة

~~المعهد العالي للدراسات والبحوث الإسلامية~~

المعهد العالي للدراسات والبحوث الإسلامية



المعهد العالي للدراسات والبحوث الإسلامية

المعهد العالي للدراسات والبحوث الإسلامية

المعهد العالي للدراسات والبحوث الإسلامية

تتطلب بيانات هذا النموذج بمعرفة مقدم النموذج على أن تكون بدقة وبخط واضح ويتحمل مقدم النموذج صحة البيانات على أن تقوم الجهة الإدارية باعتماده وإرسال نسخة من النموذج إلى الجهاز للمرجعة وإبداء الرأي ويمكن الاستعانة بأية تقارير معاينة أو مرفقات أخرى إضافية

نموذج تقييم التأثير البيئي للتصنيف (أ)
Environmental Impact Assessment - Form (A)

١ - معلومات عامة

- ١-١ اسم المشروع: **صحة طريق العشرين بطول ٣٥٠٠**
- ٢-١ نوع المشروع: (بنية أساسية . صناعي . زراعي - طاقة - مشروعات صحية - سياحي - أخرى...) **بنية أساسية**
- ٣-١ عنوان المشروع: **الرصيف المحلي لقرية بني عميل**
- ٤-١ اسم مالك المشروع (شخص . شركة . أخرى...): **مديرية الطرق والنقل بوجه**
- ٥-١ اسم الشخص المسئول: **الرصيف المحلي لمركز ومدينة المنيا**
- رقم التليفون: **٤٨ - ٣١٦** رقم الفاكس: **٤٨ - ٨٣٩**
- بريد إلكتروني:
 - القائم بإعداد النموذج: **الرصيف المحلي لمركز ومدينة المنيا - إدارة شئون البيئة**
 - رقم التليفون: **٤٨ - ٣١٦** رقم الفاكس: **٤٨ - ٨٣٩**
 - بريد إلكتروني:
- ٦-١ الجهة المانحة للترخيص: **مديرية الطرق والنقل بوجه**
- ٧-١ طبيعة المشروع: جديد توسعات، نوعها -----

• إذا كانت طبيعة المشروع توسعات:

- هل تم تقديم نموذج/دراسة تقييم التأثير البيئي للمشروع الأساسي؟ نعم لا
- تاريخ الحصول على الموافقة السابقة من الجهاز مع إرفاق الموافقة:
- مرفق رقم (١) **لم يسبق للمشروع الحصول على موافقة سابقة**
- تاريخ الحصول على أول ترخيص للمشروع مع إرفاقه:
- مرفق رقم (٢) **لم يسبق للمشروع الحصول على ترخيص سابق**
- ٨-١ هل يقع المشروع في تنمية أوسع (منطقة صناعية، مركز سياحي، أخرى). نعم لا

في حالة الإجابة بنعم، اذكر اسم هذه التنمية: ----- لا يوجد
هل تم إعداد دراسة تقييم التأثير البيئي لهذه التنمية؟ نعم لا (لا يوجد)
تاريخ الحصول على الموافقة السابقة من الجهاز مع إرفاق الموافقة: ----- لا يوجد
مرفق رقم (٣) ----- لا يوجد

٢. بيانات المشروع:

١-٢ المساحة الكلية للمشروع (متر^٢): ٢٥٠
المساحة الكلية للمباني المشروع (متر^٢): لا يوجد مباني بالمشروع
٢-٢ المنتج الأساسي: تجديد رصف واحلال وتجديد الطرق نظرا لتهاك الطبقة السطحية
٣-٢ المنتج الثانوي: لا يوجد

٤-٢ مكان وموقع المشروع:
يرفق وصف عام لموقع المشروع من جميع الجهات، موضحاً حدود الموقع بالنسبة للأنشطة والتنمية المجاورة، استخدامات الأراضي، الطرق، المناطق الأثرية والمحميات الطبيعية إن وجدت. (برجاء إرفاق خريطة مفصلة ومعتمدة من الجهة الإدارية المختصة بمقياس رسم مناسب وواضح وموضحاً عليها اتجاه الرياح السائدة). مرفق رقم (٤) المشروع عبارة عن:

ولا يوجد بالمنطقة محميات طبيعية.
ومرفق طية رسم كروركي يوضح الموقع العام للطريق والأنشطة المحيطة
٥-٢ المسافة بين الموقع وأقرب كتلة سكنية: الطرق تمر بمناطق زراعية وسكانية
٦-٢ طبيعة المنطقة التي يقع بها المشروع (يمكن أن يكون أكثر من اختيار):

- | | | |
|--|---|--|
| <input type="checkbox"/> مبنى مستقل | <input type="checkbox"/> يعلوه سكن | <input type="checkbox"/> مدينة |
| <input checked="" type="checkbox"/> قرية | <input checked="" type="checkbox"/> داخل الكتلة السكنية | <input type="checkbox"/> خارج الكتلة السكنية |
| <input checked="" type="checkbox"/> منطقة زراعية | <input type="checkbox"/> منطقة صحراوية | <input type="checkbox"/> منطقة صناعية |
| <input type="checkbox"/> منطقة حرفية | <input type="checkbox"/> منطقة ساحلية | <input type="checkbox"/> محمية طبيعية |
| <input type="checkbox"/> منطقة أثرية | <input type="checkbox"/> أخرى، اذكرها ----- | |

٧-٢ وصف عام لمنطقة المشروع:
يرفق وصف للبيئة الطبيعية والبيولوجية والاجتماعية والثقافية بمنطقة المشروع مرفق رقم (٥)

المناخ:

يتحكم في مناخ مصر أساساً موقعها في الجزء الشمالي الشرقي من إفريقيا، على هامش الصحراء الشرقية. حيث تقع بين خطي عرض ٥٢٢ و ٥٣٢ شمالاً، أي تقع داخل الحزام شبه الاستوائي الجاف، وعلى الرغم من تحسن الظروف على الساحل الشمالي بسبب وجود البحر المتوسط، فهو "حار طوال فترات العام، وتهيمن

عليه الكتل الهوائية المدارية الجافة، ولكن خلال فترة الشتاء تقوم الكتل الهوائية ذات المنشأ البحرى القطبي بالتحرك داخل مصر من جهة الشمال، وكثيرا ما تتسبب في سقوط الأمطار يمكن تلخيص المناخ في مصر بشكل عام -بما في ذلك منطقة المشروع -على النحو التالي:

- الشتاء (من شهر نوفمبر إلى شهر مارس): يقع فوق مناطق شرق البحر المتوسط بشكل شبه ذات ضغط منخفض تعرف باسم منخفض قبرص.
- الربيع (من شهر أبريل إلى شهر مايو): يوجد انخفاض تدريجي لمنخفض قبرص الذي يتزامن مع الضغط العالي الممتد فوق البحر المتوسط ومنطقة الضغط المنخفض فوق شبه الجزيرة العربية وشم وسط الصحراء الكبرى، وينتج عن هذه المنخفضات الضعيفة انخفاض في متوسط سرعات الرياح فوق منطقة البحر المتوسط. وعندما يهب الهواء القطبي القوي في اتجاه مضاد لهذه المنخفضات، تصبح الرياح الحارة الجافة الجنوبية الغربية والجنوبية أكثر شدة (هي الرياح المعروفة باسم رياح الخماسين)، فترفع درجة حرارة الهواء، وتخفض الرطوبة النسبية، وتنقل الرمال والأترربة.
- الصيف (من شهر مايو إلى شهر أغسطس): حيث أن المنطقة لا تتأثر بشكل عام بالمنخفضات الجوية، وبالتالي فإن الأحوال الجوية مستقرة نسبيا والرياح السائدة هي الشمالية الغربية وهي حارة نسبيا.
- الخريف (من شهر سبتمبر إلى شهر نوفمبر): هو فصل في السنة ما بين الصيف والشتاء وتتنخفض درجة الحرارة خلاله بشكل تدريجي.

البيئة الحيوانية

لا يوجد بالمنطقة من خلال الملاحظات الظاهرية لمنطقة المشروع والمناطق المحيطة بها حيوانات برية

البيئة النباتية

المناطق التي يوجد بها المشروع هي منطقة زراعية سكنية

البيئة البشرية

الزراعة هي النشاط الإنساني الرئيسي لسكان محافظه سوهاج ، وهذه المناطق تنتج كمية كبيرة من الخضراوات إلي جانب الحاصلات الزراعية المصرية التقليدية (القصب، الذرة، القمح، إلخ) هذا إلي جانب تربية الماشية، كما أن السكان هناك، مثل بقية السكان في الريف المصري، يقومون بتربية الدواجن لاستهلاكهم الشخصي،

٢-٨ البنية الأساسية:

<input type="checkbox"/> غير متوفرة	<input checked="" type="checkbox"/> متوفرة	شبكة المياه
<input type="checkbox"/> غير متوفرة	<input checked="" type="checkbox"/> متوفرة	شبكة الكهرباء
<input type="checkbox"/> غير متوفرة	<input checked="" type="checkbox"/> متوفرة	شبكة صرف صحي
<input type="checkbox"/> غير متوفرة	<input checked="" type="checkbox"/> متوفرة	شبكة طرق/سكة حديد
<input type="checkbox"/> غير متوفرة	<input checked="" type="checkbox"/> متوفرة	مصادر الوقود

اذكر البدائل المقترحة للموقع وأسباب اختيار هذا الموقع (درجة الحماية من الأخطار الطبيعية والتوافق مع التنمية للمنطقة المحيطة).

لا يوجد بدائل مقترح للمشروع.

٣. وصف مراحل المشروع:

١-٣ مرحلة الإنشاء:

• تاريخ الإنشاء:

• الجدول الزمني للتنفيذ:

١-١-٣ وصف موجز للأنشطة أثناء مراحل الإنشاء:

يتم تنظيف الموقع الطرق وإخلاؤه من أي معوقات ومن ثم يتم أعمال كشط وإزالة التربة من سطح الرصف القديم للطريق بعد ذلك يتم توريد وفرش طبقة الأساس بسمك ٢٥ سم والتسوية والدمك يتبع ذلك تنفيذ طبقة اللصق (prime coat) يأتي بعد ذلك فرش الخلطة الإسفلتية الساخنة

• مصادر المياه: عمومية استخداماتها: عمليات احلال وتجديد البردورة والبلاط معدل الاستهلاك: حسب الاستهلاك

• نوع الوقود: سولار مصدر الوقود: محطات المواد البترولية معدل الاستهلاك: حسب الاستهلاك

• العمالة المتوقعة وأماكن إقامتهم: حوالي ٤٠ عامل تابعين للمقاول.

٢-١-٣ المخلفات الناتجة عن الإنشاء وكيفية التخلص منها:

• مخلفات صلبة: توجد نوعيتها: اترية وطين

كميتها: ١٠ طن كيفية التخلص: نقلها المقالب العمومية حسب تعليمات المهندس المشرف

• مخلفات سائلة: لا يوجد نوعيتها: لا يوجد - كميتها: لا يوجد - كيفية التخلص: لا يوجد

• انبعاثات غازية (دخان - رائحة - مواد عالقة):

سينتج عن تشغيل المعدات انبعاثات غازية تحتوي على أكاسيد النيتروجين وأكاسيد الكبريت واثنى أكسيد الكربون وأول أكسيد الكربون وقد تتأثر المناطق المحيطة بالمشروع بهذه الانبعاثات

• ضوضاء

يعتمد هذا المشروع بالأساس على معدات ثقيلة ولذلك فإن تشغيلها سيؤدي إلى نسب عالية من الضوضاء ستؤثر على العاملين بالموقع وعلى أية كتل سكنية قريبة من موقع الإنشاءات

• طرق حماية العاملين (أدوات وقاية، أنظمة شفط غازات، الخ):

سيوفر المقاول مهمات الوقاية لكل العاملين وتتضمن الأدوات الوقائية كامبات وسدادات أذن

• أخرى: لا يوجد

٣-٢ مرحلة التشغيل

٣-٢-١ وصف تفصيلي لمرحلة التشغيل (ترفق أشكال أو رسومات توضيحية):

المكونات الرئيسية للمشروع:

- مصادر المياه (عمومية/جوفية/مسطحات مائية/...): لا يوجد
- معدل الاستهلاك (م^٣/يوم): لا يوجد
- نوع ومصادر الوقود: لا يوجد
- معدل الاستهلاك: لا يوجد
- الطاقة المحركة المستخدمة: لا يوجد - مصدرها: لا يوجد
- ارفق وصفاً للأنشطة والعمليات لكل مكون لكل مكون من مكونات المشروع، مدعماً برسوم توضيحية لتتابع الأنشطة وخرائط التشغيل) مع توضيح المدخلات والمخرجات لكل مكون وكمياتها: مرفق رقم (٦): لا يوجد

البدائل المأخوذة في الاعتبار للمدخلات المستخدمة أو التكنولوجيا أو التصميم أو توزيع الأنشطة، الخ
لا يوجد

العمالة المتوقعة وأماكن إقامتهم: لا يتطلب عمالة إقامة عمالة

٣-٢-٢ المخلفات ومعالجتها وكيفية التخلص منها:

- ملوثات الهواء: لا يوجد
- معدل انبعاث الملوثات الغازية: (م^٣/ساعة)
توصيف عمليات المعالجة للانبعاثات الغازية والمعايير المتوقعة بعد المعالجة: لا يوجد
برجاء إرفاق التحليل المتوقع للانبعاثات الغازية مقارنة بالحدود الواردة بالقانون رقم ٤ لسنة ١٩٩٤.
مرفق رقم (٧) لا يوجد
- المخلفات السائلة:

الصرف الصحي: لا يوجد معدل الصرف: (م^٣/يوم)

كيفية التخلص: (شبكة عمومية . بيارات . أخرى....) لا يوجد

في حالة وجود وحدة لمعالجة الصرف الصحي:

برجاء إرفاق وصف لمكونات الوحدة مع بيان كيفية التخلص من الحمأة وأسلوب التخلص من الصرف بعد

المعالجة ومعايير الصرف الناتج عن وحدة المعالجة.

الصرف الصناعي: لا يوجد

معدل الصرف: () م ٣/يوم

التحليل المتوقع للصرف الصناعي: لا يوجد

طرق التخلص من الصرف:

على شبكة البلدية مباشرة يجمع في بيارة بدون معالجة ويتم كسحه

يتم الصرف على مسطح مائي مع بيان اسم المسطح

أخرى

في حالة وجود وحدة لمعالجة الصرف الصناعي:

برجاء إرفاق وصف لمكونات الوحدة مع بيان الكيماويات المستخدمة وأسلوب التخلص من الصرف بعد المعالجة ومعايير الصرف الناتج عن وحدة المعالجة.

مرفق رقم (٨) لا يوجد

• المخلفات الصلبة والخطرة:

أنواع المخلفات الناتجة ومعدل التولد: لا يوجد

طرق النقل والتداول والتخزين: لا يوجد

طرق التخلص من المخلفات (متعهد - مدفن آمن - أخرى): لا يوجد

• بيئة العمل

مؤشرات بيئة العمل: لا يوجد

طرق حماية العاملين (أدوات وقاية، أنظمة شطف غازات، الخ):

• أخرى لا يوجد

٤. القوانين والتشريعات السنارية

ارفق قائمة بالقوانين البيئية المنطبقة على المشروع مع تحديد الجوانب التي تحددها التشريعات ورتب المواد. مرفق رقم (٩)
يخضع المشروع لمجموعة من القوانين والتشريعات البيئية والفنية ومنها:-
قانون البيئة رقم ٤ لسنة ١٩٩٤ وتعديلاته،
قانون العمل رقم ١٢ لسنة ٢٠٠٣
قانون النظافة العامة ٣٨ لسنة ١٩٦٧.

٥ - تقييم التأثيرات البيئية

أرفق تحليل للتأثيرات البيئية المحتملة للمشروع في كل من مرحلتى الإنشاء والتشغيل والتجارية أو التربة أو المياه السطحية والجوفية أو البيئة البيولوجية أو الحياة الاجتماعية المجاورة، ما إلى ذلك حسب طبيعة المشروع وموقعه مع تناول التأثيرات خلال حالات الطوارئ كما يرفق التأثيرات المحتملة للبيئة على المشروع (مثل الزلازل والسيول، الاستخدام الأسبق المجاورة، الخ). مرفق (١٠)

منهجية التقييم: -

تقييم الأثر البيئي هو عملية منظمة تحدد فيها التأثيرات السلبية والإيجابية المتوقع للمشروع والطبيعية والاجتماعية ويتم تقييمها ووضع إجراءات للتخفيف في حالة تعذر تجنبها. تضم المنهجيات التي تم اتخاذها أثناء المراحل المختلفة لتقييم الأثر البيئي. تشمل المنهجية أسلوب شبه كمي يعتمد على النقاط حيث المجموع الكلى للنقاط يشير الى درجة أهمية في الاعتبار العوامل الأربعة التالية: -

- احتمالية الحدوث
- المقياس المكاني
- المقياس الزمني
- شدة التأثير (التي تأخذ في الاعتبار مدى حساسية المستقبل)
- التقييم المتكامل لأثر

(أ) احتمالية الحدوث

يوضح الجدول التالي ثلاث مستويات تستخدم في قياس احتمالية حدوث الأثر.

النقاط	المعيار
١	احتمالية حدوث الأثر مرتفعة أو شديدة الارتفاع وتتراوح لسبة الحدث بين ٧٥ الى ١٠٠%
٠.٥	احتمالية حدوث الأثر متوسطة وتتراوح نسبة الحدوث بين ٢٥ الى ٧٥%
٠.٢٥	احتمالية الحدوث منخفضة أقل من ٢٥%

(ب) المقياس المكاني

يوضح الجدول التالي النقاط والمعايير المختلفة التي تم وضعها لقياس الأثر

النقاط	المعيار
١	منطقة التأثير تمتد لمسافة ١ كم في حدود موقع المشروع
٢	مساحة تأثير محدودة - منطقة التأثير تمتد لمسافة ١٠ كم
٣	منطقة التأثير تمتد لمسافة ١٠٠ كم - مساحة التأثير تمتد الى المنطقة المحيطة
٤	منطقة التأثير تتعدى ١٠٠ كم - مساجه التأثير إقليمية.

(ج) المقياس الزمني

النقاط	المعيار
١ (قصيرة المدى)	مدة استمرار الأثر تصل الى ٣ شهور
٢ (متوسطة المدى)	مدة استمرار الأثر تتراوح بين ٣ شهور الى سنة
٣ (طويلة المدى)	مدة استمرار الأثر تتراوح بين سنة الى ٣ سنوات
٤ (مستمرة)	مدة استمرار الأثر تزيد على ثلاث سنوات.

(د) شدة التأثير

النقاط	المعيار
١ (لا تذكر)	التغيرات البيئية في نطاق الحدود المسموح بها للتغيرات الطبيعية
٢ (منخفضة)	التغيرات البيئية تتعدى الحدود المسموح بها للتغيرات الطبيعية البيئية الطبيعية قادرة على استعادة حالتها بالكامل.
٣ (متوسطة)	التغيرات البيئية تتعدى الحدود المسموح بها للتغيرات الطبيعية وينتج عنها الاضرار بالمكونات البيئية المنفصلة. تظل البيئة الطبيعية قادرة على استعادة حالتها بالكامل.
٤ (عالية)	ينتج عن التغيرات البيئية اضطراب في المكونات والنظم البيئية. بعض المكونات البيئية تفقد قدرتها على استعادة حالتها

هـ) التقييم المتكامل للأثر
التقييم العام أو مجموع النقاط الكلي للأثر موضوع الدراسة يحسب كنتيجة لعملية ضرب: الأ
الزمني، ومقياس قوة الأثر، وسيحدد إجمالي النقاط درجة شدة الأثر.
ويوضح الجدول التالي الحد الأقصى والحد الأدنى لأهمية الأثر مع افتراض احتمال حدوث ١٠٠

نطاق النقاط	إجمالي النقاط	احتمالية الحدوث	مقياس الأثر		
			قوة الأثر	المقياس الزمني	المقياس المكاني
محدود	١	١	[1] لا تذكر	[1] قصيرة المدى	[1] الموقع
محدود	٨	١	[2] منخفضة	[2] متوسط المدى	[2] محدود
أهمية م	٢٧	١	[3] متوسطة	[3] طويل المدى	[3] المنطقة
محدود	٦٤	١	[4] عالية	[4] مستمرة	[4] الاقليم

التأثيرات الإيجابية للمشروع: -

خلال مرحلة الإنشاءات

- توفير فرص عمل مباشرة وغير مباشرة للعمالة.
 - زيادة النشاط الاقتصادي في المشروع من خلال سلسلة التوريدات التالية: -
توفير خدمات النقل والشحن
توفير المواد الغذائية وخدمات الاعاشة
توفير المواد المحجربة.
- وبالرغم من توافر فرص التوظيف والتوريد إلا أنه توضع مجموعة من المعايير التي تحقق نوع من العدالة في التوظيف والتوريد ولايد من الإشارة الى أنه ينبغي تجنب التالي: -
عمالة الأطفال، العمالة الجبرية والسخرية، التفرقة العنصرية تبعاً للنوع الخ.

خلال مرحلة التشغيل

- خفض انبعاثات الاتربة نتيجة لوجود طبقة الاسفلت وخاصة داخل المناطق السكنية.
- خفض الضوضاء الناتجة من حركة السيارات على الطرق الغير ممهدة.
- سهولة الوصول الى الطريق الصحراوي الغربي.

التأثيرات البيئية على المشروع: -

توضح الأجزاء التالية تأثير أخطار الكوارث الطبيعية على المشروع.

- الزلازل: -
يعتبر النشاط الزلزالي في الوادي ضعيف ومنطقة المشروع بعيدة عن حزام الزلازل
- السيول
منطقة المشروع بعيد عن مناطق السيول الخطرة وقد تتعرض المنطقة الى بعض الامطار الخفيفة غير ذاتية التأثير على المنشآت.

التأثيرات السلبية للمشروع :-
التأثيرات البيئية والاجتماعية أثناء مرحلة الانشاء

احتمال حدوث	مقياس الأثر			وصف التأثيرات المحتملة	الأثر المحتمل	المستقبل
	شدة الأثر	الزمني	المكاني			
٢	١	٢	١	من المتوقع أن تتولد انبعاثات الأتربة بسبب حركة المعدات ونظافة السطح العلوي للأسفلت القديم كما من المتوقع انبعاث روائح نفاذة نتيجة لاستخدام البيتومين والسولار بالإضافة الى انبعاثات اكاسيد الكربون والنيتروجين من المعدات	تولد انبعاثات الأتربة تولد انبعاثات غازية	جودة الهواء
٣	١	٣	١	من المحتمل وصول بعض المخلفات أو مواد الاسفلت الى المجر المائي الذي يمر جزء من الطريق عليه	وصول بعض المخلفات للترع	البيئة المائية
٣	١	٣	١	هناك مجموعة من الأنشطة التي قد تنتج عنها ارتفاع معدلات الضوضاء	زيادة معدلات الضوضاء	العمالة والمجتمع المحيط
١	١	١	١	قد يتطلب إعادة الرصف إزالة أو تقليم بعض الأشجار المنزرعة على جوانب الطريق	التأثير على البيئة النباتية والحيوانية	البيئة النباتية والحيوانية
٤	١	٢	٢	قد تلوث التربة نتيجة حدوث انسكابات أو تسرب للزيوت ودهانات الاسفلت الى التربة وكذلك عدم التخلص السليم من المخلفات بأنواعها	تلوث التربة والمياه الجوفية	جودة التربة والمياه الجوفية
١٢	١	٤	٣	حددت إدارة السلامة والصحة المهنية (OSHA) مخاطر تتعلق بأعمال الانشاء وفيما يلي المخاطر التي تنطبق على مشاريع الطرق :- معدات الانشاء الثقيلة - تضم الأسباب الرئيسية لمثل هذه الحوادث إصابة العمال بالدهس عند رجوع هذه المعدات الى الخلف أو عند تغيير اتجاهها أو عندما لا تعمل الفرامل كما يجب .	التأثير على السلامة والصحة المهنية	عمال الموقع
١٢	١	٣	٢	ستكون هناك زيادة في عدد الشاحنات والمعدات الثقيلة اللازمة لنقل مواد الانشاء والمعدات الى موقع المشروع خلال مرحلة الانشاء وسيؤدي الى زيادة في الحركة المرورية على الطريق	زيادة الحركة المرورية	المجتمع المحلي
١	١	١	١	قد تتسبب عمليات التجديد في كسور في مواسير مياه الشرب وغيرها من مرافقة البنية التحتية	البنية التحتية	البنية التحتية

التأثيرات البيئية والاجتماعية أثناء مرحلة التشغيل: -
من التأثيرات المحتمل ظهورها أثناء مرحلة التشغيل زيادة معدلات الضوضاء نتيجة لمرور الطريق ستزداد شدة هذا الأثر مع انتشار التجمعات السكانية في المناطق المحيطة بالطريق.

٦- خطة الإدارة البيئية لتخفيف التأثيرات البيئية:

٤-١ ملخص التأثيرات البيئية:

مرحلة الإنشاء

- تولد انبعاثات الاتربة.
- تولد انبعاثات غازية.
- زيادة معدلات الضوضاء.

مرحلة التشغيل

- زيادة معدلات الضوضاء نتيجة لمرور عدد أكبر من المركبات على الطريق ستزداد شدة هذا الأثر مع انتشار التجمعات السكانية في المناطق المحيطة بالطريق.

٤-٢ وصف إجراءات التخفيف لكل تأثير:

مرحلة الإنشاء

التأثير المحتمل	الأنشطة المتسببة في التأثير	إجراءات التخفيف المقترحة
التأثيرات على جودة الهواء	أعمال كشط الاتربة والطين حركة الشاحنات وأعمال التسوية	نقل مخلفات الكشط والتنظيف بواسطة سيارات مرخصة ومزودة بغطاء لمنع تطاير المخلفات رش التربة الزلطية باستمرار والترطيب بالمياه لمنع الانبعاثات الترابية التخلص من المخلفات في المواقع المرخصة من مجلس المدينة. استخدام معدات حديثة تعمل بالديزل أو على الأقل يكون لها صيانة بحيث تكون الانبعاثات الصادرة عنها ضمن الحدود القانونية المسموح بها. التأكيد من أن المعدات والمركبات لن يتم تشغيلها بدون داع للحد من الانبعاثات الغازية والعوادم الناتجة عن محركات الديزل
تأثيرات الخاصة بالضوضاء	حركة المعدات وأعمال التسوية	يجب إتاحة سدادات الأذن / أجهزة واقية للسمع لجميع العاملين في مناطق الضوضاء الحرجة. وضع تعليمات واضحة بصريا في المناطق التي تكون مستويات الضوضاء كبيرة. الاستخدام الفعال للمعدات الثقيلة أو المزعجة ومنع أو ترشيد استخدامها في المناطق الحساسة إيقاف أي معدات في حالة عدم استخدامها الصيانة الدورية لجميع المعدات والمركبات.
مخاطر سوء التعامل و/ أو التخلص من المخلفات الصلبة الغير خطيرة	أعمال كشط الاتربة والطين وأعمال التسوية	تحديد أقرب مقلب للتخلص من المواد غير المعاد تدويرها والتي ينبغي أن توافق الوحدة المحلية عليه والتخلص السليم والأمن بيئياً تسجيل كميات المخلفات والاحتفاظ بالإيصالات الخاصة بالتخلص من المخلفات

مرحلة التشغيل: -

التأكيد على إدارة المرور لتحديد أهم الإرشادات المرورية اللازم لوضعها على الطريق.
المركبات لتوخي الحذر وعدم استخدام منبهات الصوت إلا في الضرورة وذلك للحد من أرن
المناطق السكنية

٤-٣ وصف برنامج الرصد البيئي:

التأثير المحتمل	مستوى التنفيذ	إجراءات التخفيف المقترحة	وسائل الاشراف
التأثيرات على جودة الهواء	المقاول	<ul style="list-style-type: none"> • على المقاول الحفاظ على تشغيل المعدات وصيانتها بشكل صحيح • التقليل من الغبار الناتج من نظافة الاسفلت القديم • تقليل الغبار الناتج عن حركة السيارات عن طريق رش المياه • حظر حرق المخلفات بالموقع 	<ul style="list-style-type: none"> • الاشراف الميداني • تسجيل ردود أفعال وشكاوى قاطني المناطق المجاورة.
التأثيرات الخاصة بالضوضاء	المقاول	<ul style="list-style-type: none"> • إنفاذ حدود سرعة السيارات • التأكد من أن معدات محركات الديزل مزودة بكاتم للصوت • وقف تشغيل أي معدة بمجرد الانتهاء من استخدامها. 	<ul style="list-style-type: none"> • الاشراف الميداني
مخاطر سوء التعامل و/ أو التخلص من المخلفات الصلبة الغير خطرة	المقاول	<ul style="list-style-type: none"> • تسجيل كميات المخلفات والاحتفاظ بالإيصالات الخاصة بالتخلص من المخلفات 	<ul style="list-style-type: none"> • الاشراف الميداني • مراجعة تقارير تسجيل كميات المخلفات • الشكاوى ذات الصلة / سجلات الحوادث
المخاطر المتعلقة بعمالة الأطفال	المقاول	<ul style="list-style-type: none"> • حظر جميع أنشطة عمالة الأطفال • إلزام المقاول بالاحتفاظ بنسخة من بطاقات العاملين لرصد العمالة أقل من ١٨ عام 	<ul style="list-style-type: none"> • الاشراف الميداني ومراجعة سجل العمال
صحة المجتمع وسلامته	المقاول	<ul style="list-style-type: none"> • توفير لافتات كافية توضح أماكن السير الامن ومناطق العمل. • ضمان اطلاع المجتمع على التزامات المقاول بكامل خطة الإدارة البيئية والسلامة والصحة المهنية • نشر معلومات كافية عن آلية النظمات 	<ul style="list-style-type: none"> • الاشراف الميداني وخطة إجراءات الصحة والسلامة المهنية

٤-٤ وصف المتطلبات المؤسسية (تحديد المسؤوليات والمتطلبات والترتيبات اللازمة لتطبيق إجراءات التخفيف والرصد):

تتولى مديرية الطرق والنقل ومديري مكاتب البيئة بالوحدات المحلية الاشراف على تطبيق إجراءات التخفيف المقترحة

الآلية المقترحة للتعامل مع الشكاوى :-

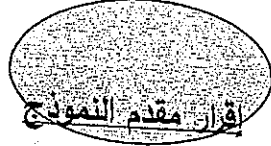
هذه النسخة توزع بالمجان

تعد الشكاوى من أهم المشكلات التي تواجه المشروعات التنموية وبالتالي يجب التعامل مع هذا بهدف تسوية المنازعات التي قد تنشأ في المجتمعات التي ينفذ بها المشروعات وبالتالي تم وإدارتها مؤسسيا كالتالي:
قيام مديرية الطرق والنقل بوضع توضيحات ضمن مستندات الطرح لكيفية قيام مقاول التنفيذ بتو الشكاوى
وضع لوحة توضح بيانات المشروع ووسائل تقديم الشكاوى
عمل صندوق لتلقى شكاوى المواطنين بموقع المشروع يكون مسنول عن متابعته مسنول إدارة النظ ومديرية الطرق والنقل .
توثيق كافة الشكاوى التي تقدم وسرعة الرد عليها في التوقيتات المناسبة

٦ - المرفقات

برجاء استيفاء الجدول التالي والذي يوضح قائمة المرفقات، مع إرفاق المستندات المطلوبة وتعليل سبب عدم (يمكن إضافة مرفقات أخرى حسب الحاجة)

م	بيان بالمرفق	هل تم إرفاقه (نعم/لا)	تعليل عدم الإرفاق
١	موافقة جهاز شئون البيئة على تقييم التأثير البيئي للمشروع الأصلي (في حالة التوسعات).	لا	المشروع جديد
٢	صورة من الترخيص للمشروع (في حالة وجود توسعات).	لا	المشروع جديد
٣	موافقة جهاز شئون البيئة على تقييم التأثير البيئي للتنمية (في حالة وقوع المشروع في تنمية أوسع).	لا	المشروع لا يقع في تنمية أوسع
٤	وصف عام لموقع المشروع مع خريطة بمقياس رسم مناسب.	نعم	داخل الدراسة
٥	وصف عام لمنطقة المشروع.	نعم	داخل الدراسة
٦	وصف لأنشطة المشروع ومرفق بها الرسوم التوضيحية.	لا	غير منطبق
٧	التحليل المتوقعة للإنبعاثات الغازية.	لا	غير منطبق
٨	مواصفات وحدة معالجة الصرف الصحي و/أو الصناعي.	لا	غير منطبق
٩	قائمة القوانين والتشريعات البيئية.	نعم	داخل الدراسة
١٠	تقييم التأثيرات البيئية.	نعم	داخل الدراسة



الموقع
مدير إدارة شؤون البيئة

أقر أنا الموقع أدناه بأن البيانات المدونة عالية صحيحة وحقيقية، وأنه في حالة أي تعديلات في الم
سيتم فوراً إخطار جهاز شؤون البيئة عن طريق الجهة المانحة للترخيص في حينه.

اسم مالك المشروع: مديره الطرف والنقل بصرى

اسم الشخص المسئول: المدير الخليل لمرکز ومدينه اللبنا

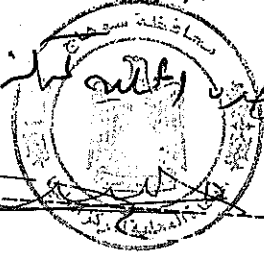
التليفون/فاكس والعنوان: ٤٨ - ٣١٩ - ٤٨ - ١٤٩

التاريخ:

بيانات تملأ بمعرفة الجهة الادارية المختصة أو المانحة للترخيص

اعتماد الجهة الإدارية:
الاسم: د/ احمد لمرکز ومدينه اللبنا

الوظيفة: مدير شؤون البيئة ومدينه اللبنا



التوقيع:

خاتم شعار الجمهورية

