

لو صوره لوله در لوز مرصيه اللين

فسيه لوك

رسم كره آبي و دريچه لوك دريه لوك رطوبت ... ۵۰ قد

رسم آبر لطلول

آبر لطلول

صافيه آبر لطلول


صافيه نزل

صافيه نزل

الحمد لله رب العالمين
الحمد لله رب العالمين
الحمد لله رب العالمين
الحمد لله رب العالمين

صافيه نزل
صافيه نزل
صافيه نزل

صافيه نزل
صافيه نزل



محمد عبدالرشيد
۱۴ محمد عبدالرشيد

محمد عبدالرشيد
۱۵ محمد عبدالرشيد

تملاً بيانات هذا النموذج بمعرفة مقدم النموذج على أن تكون بدقة وبخط واضح ويتحمل مقدم النموذج صحة البيانات على أن تقوم الجهة الإدارية باعتماده وإرسال نسخة من النموذج إلى الجهاز للمراجعة وإبداء الرأي ويمكن الاستعانة بأية تقارير معاينة أو مرفقات أخرى إضافية

نموذج تقييم التأثير البيئي للتصنيف (أ)
Environmental Impact Assessment - Form (A)

١. معلومات عامة

١-١ اسم المشروع: مركز طريف عزبة يوسف بطول ٢٥٠٠ م

٢-١ نوع المشروع: (بنية أساسية . صناعي . زراعي - طاقة - مشروعات صحية - سياحي - أخرى...) بنية أساسية

٣-١ عنوان المشروع: المرحلة المحلية لمرحلة رديس

٤-١ اسم مالك المشروع (شخص . شركة . أخرى...): مديرية الطرق والنقل بسوهاج

٥-١ اسم الشخص المسئول: المرحلة المحلية لمركز رديس بسوهاج

رقم التليفون: ٤٨٠٠٠١٦ رقم الفاكس: ٤٨٠٠٠٨٢٩

• بريد إلكتروني:

• القائم بإعداد النموذج: المرحلة المحلية لمركز رديس بسوهاج - إدارة شئون بسوهاج

• رقم التليفون: ٤٨٠٠٠١٦ رقم الفاكس: ٤٨٠٠٠٨٢٩

• بريد إلكتروني:

٦-١ الجهة المانحة للترخيص: مديرية الطرق والنقل بسوهاج

٧-١ طبيعة المشروع: جديد توسعات، نوعها -----

• إذا كانت طبيعة المشروع توسعات:

هل تم تقديم نموذج/دراسة تقييم التأثير البيئي للمشروع الأساسي؟ نعم لا

تاريخ الحصول على الموافقة السابقة من الجهاز مع إرفاق الموافقة:

مرفق رقم (١) لم سبق الحصول على موافقة بسوهاج

تاريخ الحصول على أول ترخيص للمشروع مع إرفاقه:

مرفق رقم (٢) لم سبق الحصول على ترخيص سابق

٨-١ هل يقع المشروع في تنمية أوسع (منطقة صناعية، مركز سياحي، أخرى). نعم لا

في حالة الإجابة بنعم، اذكر اسم هذه التنمية: ----- لا يوجد

هل تم إعداد دراسة تقييم التأثير البيئي لهذه التنمية؟ نعم لا (لا يوجد)

تاريخ الحصول على الموافقة السابقة من الجهاز مع إرفاق الموافقة: ----- لا يوجد

مرفق رقم (٣) ----- لا يوجد

٢. بيانات المشروع:

١-٢ المساحة الكلية للمشروع (متر^٢): ٣٥٠٠

المساحة الكلية للمباني للمشروع (متر^٢): لا يوجد مباني بالمشروع

٢-٢ المنتج الأساسي: تجديد رصف واحلال وتجديد الطرق نظرا لتهاك الطبقة السطحية

٣-٢ المنتج الثانوي: ----- لا يوجد

٤-٢ مكان وموقع المشروع:

يرفق وصف عام لموقع المشروع من جميع الجهات، موضحاً حدود الموقع بالنسبة للأنشطة والتنمية المجاورة، استخدامات الأراضي، الطرق، المناطق الأثرية والمحميات الطبيعية إن وجدت. (برجاء إرفاق خريطة مفصلة ومعتمدة من الجهة الإدارية المختصة بمقياس رسم مناسب وواضح وموضحاً عليها اتجاه الرياح السائدة). مرفق رقم (٤) المشروع عبارة عن:

ولا يوجد بالمنطقة محميات طبيعية.

ومرفق طيه رسم كروركي يوضح الموقع العام للطريق والأنشطة المحيطة

٥-٢ المسافة بين الموقع وأقرب كتلة سكنية: الطرق تمر بمناطق زراعية وسكانية

٦-٢ طبيعة المنطقة التي يقع بها المشروع (يمكن أن يكون أكثر من اختيار):

مبنى مستقل يعلوه سكن مدينة

قرية داخل الكتلة السكنية خارج الكتلة السكنية

منطقة زراعية منطقة صحراوية منطقة صناعية

منطقة حرفية منطقة ساحلية محمية طبيعية

منطقة أثرية أخرى، اذكرها -----

٧-٢ وصف عام لمنطقة المشروع:

يرفق وصف للبيئة الطبيعية والبيولوجية والاجتماعية والثقافية بمنطقة المشروع مرفق رقم (٥)

المناخ:

يتحكم في مناخ مصر أساساً موقعها في الجزء الشمالي الشرقي من إفريقيا، على هامش الصحراء الشرقية. حيث تقع بين خطي عرض ٥٢٢ و ٥٣٢ شمالاً، أي تقع داخل الحزام شبه الاستوائي الجاف، وعلى الرغم من تحسن الظروف على الساحل الشمالي بسبب وجود البحر المتوسط، فهو "حار طوال فترات العام، وتهيمن

- عليه الكتل الهوائية المدارية الجافة، ولكن خلال فترة الشتاء تقوم الكتل الهوائية ذات المنشأ البحري المداري والبحري القطبي بالتحرك داخل مصر من جهة الشمال، وكثيراً ما تتسبب في سقوط الأمطار".
- يمكن تلخيص المناخ في مصر بشكل عام بما في ذلك منطقة المشروع على النحو التالي:
- الشتاء (من شهر نوفمبر إلى شهر مارس): يقع فوق مناطق شرق البحر المتوسط بشكل شبه دائم منطقة ذات ضغط منخفض تعرف باسم منخفض قبرص.
 - الربيع (من شهر أبريل إلى شهر مايو): يوجد انخفاض تدريجي لمنخفض قبرص الذي يتزامن مع زيادة الضغط العالي الممتد فوق البحر المتوسط ومنطقة الضغط المنخفض فوق شبه الجزيرة العربية وشمال وسط الصحراء الكبرى، وينتج عن هذه المنخفضات الضعيفة انخفاض في متوسط سرعات الرياح فوق منطقة البحر المتوسط. وعندما يهب الهواء القطبي القوي في اتجاه مضاد لهذه المنخفضات، تصبح الرياح الحارة الجافة الجنوبية الغربية والجنوبية أكثر شدة (هي الرياح المعروفة باسم رياح الخماسين)، فترفع درجة حرارة الهواء، وتخفض الرطوبة النسبية، وتنقل الرمال والأتربة.
 - الصيف (من شهر مايو إلى شهر أغسطس): حيث أن المنطقة لا تتأثر بشكل عام بالمنخفضات الجوية، وبالتالي فإن الأحوال الجوية مستقرة نسبياً والرياح السائدة هي الشمالية الغربية وهي حارة نسبياً.
 - الخريف (من شهر سبتمبر إلى شهر نوفمبر): هو فصل في السنة ما بين الصيف والشتاء وتنخفض درجة الحرارة خلاله بشكل تدريجي.

البيئة الحيوانية

لا يوجد بالمنطقة من خلال الملاحظات الظاهرية لمنطقة المشروع والمناطق المحيطة بها حيوانات برية

البيئة النباتية

المناطق التي يوجد بها المشروع هي منطقة زراعية سكنية .

البيئة البشرية

الزراعة هي النشاط الإنساني الرئيسي لسكان محافظه سوهاج ، وهذه المناطق تنتج كمية كبيرة من الخضراوات إلي جانب الحاصلات الزراعية المصرية التقليدية (القصب، الذرة، القمح، إلخ) هذا إلي جانب تربية الماشية، كما أن السكان هناك، مثل بقية السكان في الريف المصري، يقومون بتربية الدواجن لاستهلاكهم الشخصي،

٢-٨ البنية الأساسية:

شبكة المياه	<input checked="" type="checkbox"/> متوفرة	<input type="checkbox"/> غير متوفرة
شبكة الكهرباء	<input checked="" type="checkbox"/> متوفرة	<input type="checkbox"/> غير متوفرة
شبكة صرف صحي	<input checked="" type="checkbox"/> متوفرة	<input type="checkbox"/> غير متوفرة
شبكة طرق/شبكة حديد	<input checked="" type="checkbox"/> متوفرة	<input type="checkbox"/> غير متوفرة
مصادر الوقود	<input checked="" type="checkbox"/> متوفرة	<input type="checkbox"/> غير متوفرة

انكر البدائل المقترحة للموقع وأسباب اختيار هذا الموقع (درجة الحماية من الأخطار الطبيعية والتوافق مع التنمية للمنطقة المحيطة).

لا يوجد بدائل مقترح للمشروع.

٣. وصف مراحل المشروع:

٣-١ مرحلة الإنشاء:

• تاريخ الإنشاء:

• الجدول الزمني للتنفيذ:

٣-١-١ وصف موجز للأنشطة أثناء مراحل الإنشاء:

يتم تنظيف الموقع الطرق وإخلاقه من أي معوقات ومن ثم يتم اعمال كشط وازالة الاتربة من سطح الرصف القديم للطريق بعد ذلك يتم توريد وفرش طبقة الاساس بسمك ٥ سم والتسوية والدمك يتبع ذلك تنفيذ طبقة اللصق (prime coat) يأتي بعد ذلك فرش الخلطة الإسفلتية الساخنة

• مصادر المياه: عمومية استخداماتها: عمليات احلال وتجديد البردورة والبلاط معدل الاستهلاك: حسب الاستهلاك

• نوع الوقود: سولار مصدر الوقود: محطات المواد البترولية معدل الاستهلاك: حسب الاستهلاك
• العمالة المتوقعة وأماكن إقامتهم: حوالي ٤٠ عامل تابعين للمقاول.

٣-١-٢ المخلفات الناتجة عن الإنشاء وكيفية التخلص منها:

• مخلفات صلبة: توجد نوعيتها: اترية وطين

كميتها: ١٠ طن كيفية التخلص: نقلها المقالب العمومية حسب تعليمات المهندس المشرف

• مخلفات سائلة: لا يوجد نوعيتها: لا يوجد - كميتها: لا يوجد - كيفية التخلص: لا يوجد

• انبعاثات غازية (دخان . رائحة . مواد عالقة):

سينتج عن تشغيل المعدات انبعاثات غازية تحتوي على أكاسيد النيتروجين وأكاسيد الكبريت وأثني أكسيد الكربون وأول أكسيد الكربون وقد تتأثر المناطق المحيطة بالمشروع بهذه الانبعاثات

• ضوضاء

يعتمد هذا المشروع بالأساس على معدات ثقيلة ولذلك فإن تشغيلها سيؤدي إلى نسب عالية من الضوضاء ستؤثر على العاملين بالموقع وعلى أية كتل سكنية قريبة من موقع الإنشاءات

• طرق حماية العاملين (أدوات وقاية، أنظمة شفق غازات، الخ):

سيوفر المقاول مهمات الوقاية لكل العاملين وتتضمن الأدوات الوقائية كمامات وسدادات أذن

• أخرى : لا يوجد

٣-٢ مرحلة التشغيل

٣-٢-١ وصف تفصيلي لمرحلة التشغيل (ترفق أشكال أو رسومات توضيحية):

المكونات الرئيسية للمشروع:

- مصادر المياه (عمومية/جوفية/مسطحات مائية/...): لا يوجد
- معدل الاستهلاك (م^٣/يوم): لا يوجد
- نوع ومصادر الوقود: لا يوجد
- معدل الاستهلاك: لا يوجد
- الطاقة المحركة المستخدمة: لا يوجد - مصدرها: لا يوجد
- ارفق وصفاً للأنشطة والعمليات لكل مكون لكل مكون من مكونات المشروع، مدعماً برسوم توضيحية لتتابع الأنشطة وخرائط التشغيل) مع توضيح المدخلات والمخرجات لكل مكون وكمياتها: مرفق رقم (٦): لا يوجد

البدائل المأخوذة في الاعتبار للمدخلات المستخدمة أو التكنولوجيا أو التصميم أو توزيع الأنشطة، الخ

لا يوجد

العمالة المتوقعة وأماكن إقامتهم: لا يتطلب عمالة إقامة عمالة

٣-٢-٢ المخلفات ومعالجتها وكيفية التخلص منها:

- ملوثات الهواء: لا يوجد
- معدل انبعاث الملوثات الغازية: () م^٣/ساعة
- توصيف عمليات المعالجة للإنبعاثات الغازية والمعايير المتوقعة بعد المعالجة: لا يوجد
- برجاء إرفاق التحليل المتوقع للإنبعاثات الغازية مقارنة بالحدود الواردة بالقانون رقم ٤ لسنة ١٩٩٤.
- مرفق رقم (٧) لا يوجد
- المخلفات السائلة:

الصرف الصحي: لا يوجد معدل الصرف: () م^٣/يوم

كيفية التخلص: (شبكة عمومية - بيارات - أخرى....) لا يوجد

في حالة وجود وحدة لمعالجة الصرف الصحي:

برجاء إرفاق وصف لمكونات الوحدة مع بيان كيفية التخلص من الحمأة وأسلوب التخلص من الصرف بعد

المعالجة ومعايير الصرف الناتج عن وحدة المعالجة.

الصرف الصناعي: لا يوجد

معدل الصرف: () م/٣ يوم

التحليل المتوقع للصرف الصناعي: لا يوجد

طرق التخلص من الصرف:

على شبكة البلدية مباشرة يجمع في بيارة بدون معالجة ويتم كسحه

 يتم الصرف على مسطح مائى مع بيان اسم المسطح

 أخرى

في حالة وجود وحدة لمعالجة الصرف الصناعي:

برجاء إرفاق وصف لمكونات الوحدة مع بيان الكيماويات المستخدمة وأسلوب التخلص من الصرف بعد المعالجة ومعايير الصرف الناتج عن وحدة المعالجة.

مرفق رقم (٨) لا يوجد

• المخلفات الصلبة والخطرة:

أنواع المخلفات الناتجة ومعدل التولد: ----- لا يوجد

طرق النقل والتداول والتخزين: ----- لا يوجد

طرق التخلص من المخلفات (متعهد - مدفن آمن - أخرى): ----- لا يوجد

• بيئة العمل

مؤشرات بيئة العمل: لا يوجد

طرق حماية العاملين (أدوات وقاية، أنظمة شفط غازات، الخ):

• أخرى لا يوجد

٤- القوانين والتشريعات السنارية

ارفق قائمة بالقوانين البيئية المنطبقة على المشروع مع تحديد الجوانب التي تحددها التشريعات ورفم المواد. مرفق رقم (٩)

يخضع المشروع لمجموعة من القوانين والتشريعات البيئية والفنية ومنها: -

قانون البيئة رقم ٤ لسنة ١٩٩٤ وتعديلاته،

قانون العمل رقم ١٢ لسنة ٢٠٠٣

قانون النظافة العامة ٣٨ لسنة ١٩٦٧.

أرفق تحليل للتأثيرات البيئية المحتملة للمشروع في كل من مرحلتى الإنشاء والتشغيل والتي قد تشمل التأثيرات على نوع الهواء أو التربة أو المياه السطحية والجوفية أو البيئة البيولوجية أو الحياة الاجتماعية أو البنية الأساسية والأنشطة المجاورة، ما إلى ذلك حسب طبيعة المشروع وموقعه مع تناول التأثيرات خلال حالات الطوارئ مثل الانسكابات والتسريبات كما يرفق التأثيرات المحتملة للبيئة على المشروع (مثل الزلازل والسيول، الاستخدام الأسبق لموقع المشروع، الأنشطة المجاورة، الخ). مرفق (١٠)

منهجية التقييم: -

تقييم الأثر البيئي هو عملية منظمة تحدد فيها التأثيرات السلبية والإيجابية المتوقع للمشروع على البيئة المادي والطبيعية والاجتماعية ويتم تقييمها ووضع إجراءات للتخفيف في حالة تعذر تجنبها. تضم الأجزاء التالي المنهجيات التي تم اتخاذها أثناء المراحل المختلفة لتقييم الأثر البيئي.

تشمل المنهجية أسلوب شبه كمي يعتمد على النقاط حيث المجموع الكلى للنقاط يشير الى درجة أهمية الأثر ويأخذ في الاعتبار العوامل الأربعة التالية: -

- أ- احتمالية الحدوث
- ب- المقياس المكاني
- ج- المقياس الزمني
- د- شدة التأثير (التي تأخذ في الاعتبار مدى حساسية المستقبل)
- هـ- التقييم المتكامل لأثر

(أ) احتمالية الحدوث

يوضح الجدول التالي ثلاث مستويات تستخدم في قياس احتمالية حدوث الأثر.

النقاط	المعيار
١	احتمالية حدوث الأثر مرتفعة أو شديدة الارتفاع وتتراوح نسبة الحدث بين ٧٥ الى ١٠٠%
٠.٥	احتمالية حدوث الأثر متوسطة وتتراوح نسبة الحدوث بين ٢٥ الى ٧٥%
٠.٢٥	احتمالية الحدوث منخفضة أقل من ٢٥%

(ب) المقياس المكاني

يوضح الجدول التالي النقاط والمعايير المختلفة التي تم وضعها لقياس الأثر

النقاط	المعيار
١	منطقة التأثير تمتد لمسافة ١ كم في حدود موقع المشروع
٢	مساحة تأثير محدودة - منطقة التأثير تمتد لمسافة ١٠ كم
٣	منطقة التأثير تمتد لمسافة ١٠٠ كم - مساحة التأثير تمتد الى المنطقة المحيطة
٤	منطقة التأثير تتعدى ١٠٠ كم - مساحه التأثير إقليمية.

(ج) المقياس الزمني

النقاط	المعيار
١ (قصيرة المدى)	مدة استمرار الأثر تصل الى ٣ شهور
٢ (متوسطة المدى)	مدة استمرار الأثر لتتراوح بين ٣ شهور الى سنة
٣ (طويلة المدى)	مدة استمرار الأثر تتراوح بين سنة الى ٣ سنوات
٤ (مستمرة)	مدة استمرار الأثر تزيد على ثلاث سنوات.

(د) شدة التأثير

النقاط	المعيار
١ (لا تذكر)	التغيرات البيئية في نطاق الحدود المسموح بها للتغيرات الطبيعية
٢ (منخفضة)	التغيرات البيئية تتعدى الحدود المسموح بها للتغيرات الطبيعية البيئية الطبيعية قادرة على استعادة حالتها بالكامل.
٣ (متوسطة)	التغيرات البيئية تتعدى الحدود المسموح بها للتغيرات الطبيعية وينتج عنها الاضرار بالمكونات البيئية المنفصلة. تظل البيئة الطبيعية قادرة على استعادة حالتها بالكامل.
٤ (عالية)	ينتج عن التغيرات البيئية اضطراب في المكونات والنظم البيئية. بعض المكونات البيئية تفقد قدرتها على استعادة حالتها

هـ) التقييم المتكامل للأثر

التقييم العام أو مجموع النقاط الكلي للأثر موضوع الدراسة يحسب كنتيجة لعملية ضرب: المقياس المكاني، والمقياس الزمني، ومقياس قوة الأثر، وسيحدد إجمالي النقاط درجة شدة الأثر.

ويوضح الجدول التالي الحد الأقصى والحد الأدنى لأهمية الأثر مع افتراض احتمال حدوث ١٠٠%.

أهمية الأثر	نطاق النقاط	إجمالي النقاط	احتمالية الحدوث	مقياس الأثر		
				قوة الأثر	المقياس الزمني	المقياس المكاني
منخفض الأهمية		١	١	[1] لا تذكر	[1] قصيرة المدى	[1] الموقع
		٨	١	[2] منخفضة	[2] متوسط المدى	[2] محدود
أهمية متوسطة	٩-٢٧	٢٧	١	[3] متوسطة	[3] طويل المدى	[3] المنطقة
		٦٤	١	[4] عالية	[4] مستمرة	[4] الأقليم

التأثيرات الإيجابية للمشروع: -

خلال مرحلة الإنشاءات

أ- توفير فرص عمل مباشرة وغير مباشرة للعمالة.

ب- زيادة النشاط الاقتصادي في المشروع من خلال سلسلة التوريدات التالية: -

توفير خدمات النقل والشحن

توفير المواد الغذائية وخدمات الاعاشة

توفير المواد المحجرية.

وبالرغم من توافر فرص التوظيف والتوريد إلا أنه توضع مجموعة من المعايير التي تحقق نوع من العدالة في

التوظيف والتوريد ولا بد من الإشارة الى أنه ينبغي تجنب التالي: -

عمالة الأطفال، العمالة الجبرية والسخرية، التفرقة العنصرية تبعاً للنوع الخ.

خلال مرحلة التشغيل

خفض انبعاثات الاتربة نتيجة لوجود طبقة الاسفلت وخاصة داخل المناطق السكنية.

خفض الضوضاء الناتجة من حركة السيارات على الطرق الغير ممهدة.

سهولة الوصول الى الطريق الصحراوي الغربي.

التأثيرات البيئية على المشروع: -

توضيح الأجزاء التالية تأثير أخطار الكوارث الطبيعية على المشروع.

أ- الزلازل: -

يعتبر النشاط الزلزالي في الوادي ضعيف ومنطقة المشروع بعيدة عن حزام الزلازل

ب- السيول

منطقة المشروع بعيد عن مناطق السيول الخطرة وقد تتعرض المنطقة الى بعض الامطار الخفيفة غير ذاتية التأثير على المنشآت.

التأثيرات السلبية للمشروع :-
التأثيرات البيئية والاجتماعية أثناء مرحلة الانشاء

أهمية الأثر	إجمالي التقاط	احتمالية الحدوث	مقياس الأثر			وصف التأثيرات المحتملة	الأثر المحتمل	المستقبل
			شدة الأثر	الزمني	المكاني			
منخفض الأهمية	٢	١	٢	١	١	من المتوقع أن تتولد انبعاثات الاتربة بسبب حركة المعدات ونظافة السطح العلوي للأسفلت القديم كما من المتوقع انبعاث روائح نفاذة نتيجة لاستخدام البيتومين والسولار بالإضافة الى انبعاثات اكاسيد الكربون والنتروجين من المعدات	تولد انبعاثات الاترية تولد انبعاثات غازية	جودة الهواء
منخفض الأهمية	٣	١	٣	١	١	من المحتمل وصول بعض المخلفات أو مواد الاسفلت الى المجر المائي الذي يمر جزء من الطريق عليه	وصول بعض المخلفات للترع	البيئة المائية
منخفض الأهمية	٣	١	٣	١	١	هناك مجموعة من الأنشطة التي قد تنتج عنها ارتفاع معدلات الضوضاء	زيادة معدلات الضوضاء	العمالة والمجتمع المحيط
منخفض الأهمية	١	١	١	١	١	قد يتطلب إعادة الرصف إزالة أو تقليم بعض الأشجار المنزوعة على جوانب الطريق	التأثير على البيئة النباتية والحيوانية	البيئة النباتية والحيوانية
منخفض الأهمية	٤	١	٢	٢	١	قد تتلوث التربة نتيجة حدوث انسكابات أو تسرب للزيوت ودهانات الاسفلت الى التربة وكذلك عدم التخلص السليم من المخلفات بأنواعها	تلوث التربة والمياه الجوفية	جودة التربة والمياه الجوفية
متوسط الأهمية	١٢	١	٤	٣	١	حددت إدارة السلامة والصحة المهنية (OSHA) مخاطر تتعلق بأعمال الانشاء وفيما يلي المخاطر التي تنطبق على مشاريع الطرق :- معدات الانشاء الثقيلة - تضم الأسباب الرئيسية لمثل هذه الحوادث إصابة العمال بالدهس عند رجوع هذه المعدات الى الخلف أو عند تغيير اتجاهها أو عندما لا تعمل الفرامل كما يجب .	التأثير على السلامة والصحة المهنية	عماله الموقع
متوسط الأهمية	١٢	١	٣	٢	٢	ستكون هناك زيادة في عدد الشاحنات والمعدات الثقيلة اللازمة لنقل مواد الانشاء والمعدات الى موقع المشروع خلال مرحلة الانشاء وسيؤدي الى زيادة في الحركة المرورية على الطريق	زيادة الحركة المرورية	المجتمع المعلى
منخفض الأهمية	١	١	١	١	١	قد تتسبب عمليات التجديد في كسور في مواسير مياه الشرب وغيرها من مرافقة البنية التحتية	البنية التحتية	

التأثيرات البيئية والاجتماعية أثناء مرحلة التشغيل: -
من التأثيرات المحتمل ظهورها أثناء مرحلة التشغيل زيادة معدلات الضوضاء نتيجة لمرور عدد أكبر من المركبات على الطريق ستزداد شدة هذا الأثر مع انتشار التجمعات السكانية في المناطق المحيطة بالطريق.

٦- خطة الإدارة البيئية لتخفيف التأثيرات البيئية:

١-٤ ملخص التأثيرات البيئية:

مرحلة الإنشاء

- تولد انبعاثات الاتربة.
- تولد انبعاثات غازية.
- زيادة معدلات الضوضاء.

مرحلة التشغيل

- زيادة معدلات الضوضاء نتيجة لمرور عدد أكبر من المركبات على الطريق ستزداد شدة هذا الأثر مع انتشار التجمعات السكانية في المناطق المحيطة بالطريق.

٢-٤ وصف إجراءات التخفيف لكل تأثير:

مرحلة الإنشاء

إجراءات التخفيف المقترحة	الأنشطة المتسببة في التأثير	التأثير المحتمل
<ul style="list-style-type: none"> • نقل مخلفات الكشط والتنظيف بواسطة سيارات مرخصة ومزودة بغطاء لمنع تطاير المخلفات • رش التربة الرملية باستمرار والترطيب بالمياه لمنع الانبعاثات الترابية • التخلص من المخلفات في المواقع المرخصة من مجلس المدينة. • استخدام معدات حديثة تعمل بالديزل أو على الأقل يكون لها صيانة بحيث تكون الانبعاثات الصادرة عنها ضمن الحدود القانونية المسموح بها. • التأكيد من أن المعدات والمركبات لن يتم تشغيلها بدون دافع للحد من الانبعاثات الغازية والعوادم الناتجة عن محركات الديزل 	<ul style="list-style-type: none"> • أعمال كشط • الاتربة والطين • حركة الشاحنات وأعمال التسوية 	<p>التأثيرات على جودة الهواء</p>
<ul style="list-style-type: none"> • يجب إتاحة سدادات الأذن / أجهزة واقية للسمع لجميع العاملين في مناطق الضوضاء الحرجة. • وضع تعليمات واضحة بصريا في المناطق التي تكون مستويات الضوضاء كبيرة. • الاستخدام الفعال للمعدات الثقيلة أو المزعجة ومنع أو ترشيدها استخدامهما في المناطق الحساسة • إيقاف أي معدات في حالة عدم استخدامها • الصيانة الدورية لجميع المعدات والمركبات. 	<ul style="list-style-type: none"> • حركة المعدات وأعمال التسوية 	<p>تأثيرات الخاصة بالضوضاء</p>
<ul style="list-style-type: none"> • تحديد أقرب مقلب للتخلص من المواد غير المعاد تدويرها والتي ينبغي أن توافق الوحدة المحلية عليه والتخلص السليم والآمن بيئياً • تسجيل كميات المخلفات والاحتفاظ بالإيصالات الخاصة بالتخلص من المخلفات 	<ul style="list-style-type: none"> • أعمال كشط • الاتربة والطين • وأعمال التسوية 	<p>مخاطر سوء التعامل و/أو التخلص من المخلفات الصلبة الغير خطيرة</p>

مرحلة التشغيل: -

التأكيد على إدارة المرور لتحديد أهم الإرشادات المرورية اللازم لوضعها على الطريق وذلك لتنبيه أصحاب المركبات لتوخي الحذر وعدم استخدام منبهات الصوت إلا في الضرورة وذلك للحد من ارتفاع الضوضاء وخاصة في المناطق السكنية

٤-٣ وصف برنامج الرصد البيئي:

التأثير المحتمل	مستوى التنفيذ	إجراءات التخفيف المقترحة	وسائل الاشراف	مسئولية الاشراف
التأثيرات على جودة الهواء	المقاول	<ul style="list-style-type: none"> • على المقاول الحفاظ على تشغيل المعدات وصيانتها بشكل صحيح • التقليل من الغبار الناتج من نظافة الاسفلت القديم • تقليل الغبار الناتج عن حركة السيارات عن طريق رش المياه • حظر حرق المخلفات بالموقع 	<ul style="list-style-type: none"> • الاشراف الميداني • تسجيل ردود افعال وشكاوى قاطني المناطق المجاورة. 	<ul style="list-style-type: none"> • مديرية الطرق • مكاتب البيئة بالوحدات المحلية • وحدة التنفيذ المحلية
التأثيرات الخاصة بالضوضاء	المقاول	<ul style="list-style-type: none"> • إنفاذ حدود سرعة السيارات • التأكد من أن معدات محركات الديزل مزودة بكاتم للصوت • وقف تشغيل أي معدة بمجرد الانتهاء من استخدامها. 	<ul style="list-style-type: none"> • الاشراف الميداني 	<ul style="list-style-type: none"> • مديرية الطرق • مكاتب البيئة بالوحدات المحلية • وحدة التنفيذ المحلية
مخاطر سوء التعامل و/ أو التخلص من المخلفات الصلبة الغير خطرة	المقاول	<ul style="list-style-type: none"> • تسجيل كميات المخلفات والاحتفاظ بالإيصالات الخاصة بالتخلص من المخلفات 	<ul style="list-style-type: none"> • الاشراف الميداني • مراجعة تقارير تسجيل كميات المخلفات • الشكاوى ذات الصلة / سجلات الحوادث 	<ul style="list-style-type: none"> • مديرية الطرق • مكاتب البيئة بالوحدات المحلية • وحدة التنفيذ المحلية
المخاطر المتعلقة بعمالة الأطفال	المقاول	<ul style="list-style-type: none"> • حظر جميع أنشطة عمالة الأطفال • إلزام المقاول بالاحتفاظ بنسخة من بطاقات العاملين لرصد العمالة أقل من ١٨ عام 	<ul style="list-style-type: none"> • الاشراف الميداني ومراجعة سجل العمال 	<ul style="list-style-type: none"> • مديرية الطرق • مكاتب البيئة بالوحدات المحلية • وحدة التنفيذ المحلية
صحة المجتمع وسلامته	المقاول	<ul style="list-style-type: none"> • توفير لافتات كافية توضح أماكن السير الامن ومناطق العمل. • ضمان اطلاع المجتمع على التزامات المقاول بكامل خطة الإدارة البيئية والسلامة والصحة المهنية • نشر معلومات كافية عن آلية التظلمات 	<ul style="list-style-type: none"> • الاشراف الميداني • خطة إجراءات الصحة والسلامة المهنية 	<ul style="list-style-type: none"> • مديرية الطرق • مكاتب البيئة بالوحدات المحلية • وحدة التنفيذ المحلية

٤-٤ وصف المتطلبات المؤسسية (تحديد المسؤوليات والمتطلبات والترتيبات اللازمة لتطبيق إجراءات التخفيف والرصد):

تتولى مديرية الطرق والنقل ومديري مكاتب البيئة بالوحدات المحلية الاشراف على تطبيق إجراءات التخفيف المقترحة

الآلية المقترحة للتعامل مع الشكاوى :-

تعد الشكاوى من أهم المشكلات التي تواجه المشروعات التنموية وبالتالي يجب التعامل مع هذا الموضوع بحرص شديد بهدف تسوية المنازعات التي قد تنشأ في المجتمعات التي ينفذ بها المشروعات وبالتالي تم وضع آلية الشكاوى والتظلمات وإدارتها مؤسسيا كالتالي:

قيام مديرية الطرق والنقل بوضع توضيحات ضمن مستندات الطرح لكيفية قيام مقاول التنفيذ بتوضيح آلية ووسائل استقبال الشكاوى

وضع لوحة توضيح بيانات المشروع ووسائل تقديم الشكاوى

عمل صندوق لتلقى شكاوى المواطنين بموقع المشروع يكون مسئول عن متابعته مسئول إدارة التظلمات بالوحدة المحلية ومديرية الطرق والنقل .

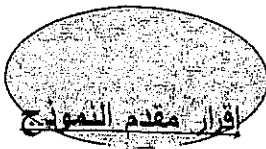
توثيق كافة الشكاوى التي تقدم وسرعة الرد عليها في التوقيتات المناسبة

٦ - المرفقات

برجاء استيفاء الجدول التالي والذي يوضح قائمة المرفقات، مع إرفاق المستندات المطلوبة وتعليل سبب عدم الإرفاق.

(يمكن إضافة مرفقات أخرى حسب الحاجة)

م	بيان بالمرفق	هل تم إرفاقه (نعم/لا)	تعليل عدم الإرفاق
١	موافقة جهاز شئون البيئة على تقييم التأثير البيئي للمشروع الأصلي (في حالة التوسعات).	لا	المشروع جديد
٢	صورة من الترخيص للمشروع (في حالة وجود توسعات).	لا	المشروع جديد
٣	موافقة جهاز شئون البيئة على تقييم التأثير البيئي للتنمية (في حالة وقوع المشروع في تنمية أوسع).	لا	المشروع لا يقع في تنمية أوسع
٤	وصف عام لموقع المشروع مع خريطة بمقياس رسم مناسب.	نعم	داخل الدراسة
٥	وصف عام لمنطقة المشروع.	نعم	داخل الدراسة
٦	وصف لأنشطة المشروع ومرفق بها الرسوم التوضيحية.	لا	غير منطبق
٧	التحليل المتوقعة للإنبعاثات الغازية.	لا	غير منطبق
٨	مواصفات وحدة معالجة الصرف الصحي و/أو الصناعي.	لا	غير منطبق
٩	قائمة القوانين والتشريعات البيئية.	نعم	داخل الدراسة
١٠	تقييم التأثيرات البيئية.	نعم	داخل الدراسة



المجلس
مدير وزارة البيئة
التربية

أقر أنا الموقع أدناه بأن البيانات المدونة عاليه صحيحة وحقيقية، وأنه في حالة أي تعديلات في المعلومات الواردة

سيتم فوراً إخطار جهاز شئون البيئة عن طريق الجهة المانحة للترخيص في حينه.

اسم مالك المشروع: مديرية الطرق والنقل لسب - ١٥٥٤

اسم الشخص المسئول: المدير المحلي لمركز مديرية السب

التليفون/فاكس والعنوان: ٤٨-٢١٦ - ٤٨-١٢٩

التاريخ:

بيانات تملأ بمعرفة الجهة الإدارية المختصة أو المانحة للترخيص

اعتماد الجهة الإدارية:

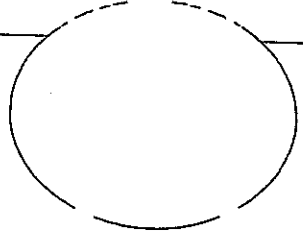
الاسم: دكتور احمد السوي مدير المديرية

الوظيفة: مدير المديرية



التوقيع:

خاتم شعار الجمهورية



الوجه آید در رسیدہ ایجاب
مذکورہ

بسم آبرو کی موضوع کے لیے مدخل ایجابات و شرطیں یہ ہیں ہر ایک


مذکورہ کے لیے شرطیں یہ ہیں ہر ایک
مذکورہ کے لیے شرطیں یہ ہیں ہر ایک
مذکورہ کے لیے شرطیں یہ ہیں ہر ایک

مذکورہ کے لیے شرطیں یہ ہیں ہر ایک

مذکورہ کے لیے شرطیں یہ ہیں ہر ایک

مذکورہ کے لیے شرطیں یہ ہیں ہر ایک
مذکورہ کے لیے شرطیں یہ ہیں ہر ایک
مذکورہ کے لیے شرطیں یہ ہیں ہر ایک

مذکورہ کے لیے شرطیں یہ ہیں ہر ایک



مذکورہ کے لیے شرطیں یہ ہیں ہر ایک

مذکورہ کے لیے شرطیں یہ ہیں ہر ایک

تملأ بيانات هذا النموذج بمعرفة مقدم النموذج على أن تكون بدقة وبخط واضح ويتحمل مقدم النموذج صحة البيانات على أن تقوم الجهة الإدارية باعتماده وإرسال نسخة من النموذج إلى الجهاز للمراجعة وإبداء الرأي ويمكن الاستعانة بأية تقارير معاينة أو مرفقات أخرى إضافية

نموذج تقييم التأثير البيئي للتصنيف (أ)
Environmental Impact Assessment - Form (A)

١. معلومات عامة

١-١ اسم المشروع: حديقة طريق الغابات وسط البلد بدارية من المرطز الرئيسي مطول ٥١ كم

٢-١ نوع المشروع: (بنية أساسية . صناعي . زراعي - طاقة - مشروعات صحية - سياحي - أخرى ...) وتنمية أساسية

٣-١ عنوان المشروع: الرصدة المحلية لقرية عراية (بيروس)

٤-١ اسم مالك المشروع (شخص . شركة . أخرى ...) : مدرسة الطرق والنقل لسوهاج

٥-١ اسم الشخص المسئول: الرصدة المحلية لمركز ومدينة البلينا

رقم التليفون: ٤٨٠٠ - ٣١٦ رقم الفاكس: ٤٨٠٠ - ٨٢٩

• بريد إلكتروني:

• القائم بإعداد النموذج: الرصدة المحلية لمركز ومدينة البلينا - إدارة شؤون البيئة

• رقم التليفون: ٤٨٠٠ - ٣١٦ رقم الفاكس: ٤٨٠٠ - ٨٢٩

• بريد إلكتروني:

٦-١ الجهة المانحة للترخيص: الطريق والنقل لسوهاج

٧-١ طبيعة المشروع: جديد توسعات، نوعها -----

• إذا كانت طبيعة المشروع توسعات:

هل تم تقديم نموذج/دراسة تقييم التأثير البيئي للمشروع الأساسي؟ نعم لا

تاريخ الحصول على الموافقة السابقة من الجهاز مع إرفاق الموافقة:

مرفق رقم (١) لم الرسالة المسبقة للحصول على موافقة ساعات

تاريخ الحصول على أول ترخيص للمشروع مع إرفاقه:

مرفق رقم (٢) لم الرسالة المسبقة للحصول على ترخيص ساعات

٨-١ هل يقع المشروع في تنمية أوسع (منطقة صناعية، مركز سياحي، أخرى) . نعم لا

في حالة الإجابة بنعم، اذكر اسم هذه التنمية: لا يوجد

هل تم إعداد دراسة تقييم التأثير البيئي لهذه التنمية؟ نعم لا (لا يوجد)

تاريخ الحصول على الموافقة السابقة من الجهاز مع إرفاق الموافقة: لا يوجد

مرفق رقم (٣) لا يوجد

٢- بيانات المشروع:

١٠

١-٢ المساحة الكلية للمشروع (متر^٢):

المساحة الكلية للمباني للمشروع (متر^٢): لا يوجد مباني بالمشروع

٢-٢ المنتج الأساسي: تجديد رصف واحلال وتجديد الطرق نظرا لتهاك الطبقة السطحية

٣-٢ المنتج الثانوي: لا يوجد

٤-٢ مكان وموقع المشروع:

يرفق وصف عام لموقع المشروع من جميع الجهات، موضحاً حدود الموقع بالنسبة للأنشطة والتنمية المجاورة، استخدامات الأراضي، الطرق، المناطق الأثرية والمحميات الطبيعية إن وجدت. (برجاء إرفاق خريطة مفصلة ومعتمدة من الجهة الإدارية المختصة بمقياس رسم مناسب وواضح وموضحاً عليها اتجاه الرياح السائدة). مرفق رقم (٤) المشروع عبارة عن:

ولا يوجد بالمنطقة محميات طبيعية.

ومرفق طيه رسم كروركي يوضح الموقع العام للطريق والأنشطة المحيطة

٥-٢ المسافة بين الموقع وأقرب كتلة سكنية: الطرق تمر بمناطق زراعية وسكانية

٦-٢ طبيعة المنطقة التي يقع بها المشروع (يمكن أن يكون أكثر من اختيار):

مبنى مستقل يعلوه سكن مدينة

قرية داخل الكتلة السكنية خارج الكتلة السكنية

منطقة زراعية منطقة صحراوية منطقة صناعية

منطقة حرفية منطقة ساحلية محمية طبيعية

منطقة أثرية أخرى، اذكرها

٧-٢ وصف عام لمنطقة المشروع:

يرفق وصف للبيئة الطبيعية والبيولوجية والاجتماعية والثقافية بمنطقة المشروع مرفق رقم (٥)

المناخ:

يتحكم في مناخ مصر أساساً موقعها في الجزء الشمالي الشرقي من إفريقيا، على هامش الصحراء الشرقية. حيث تقع بين خطي عرض ٢٢° و ٣٢° شمالاً، أي تقع داخل الحزام شبه الاستوائي الجاف، وعلى الرغم من تحسن الظروف على الساحل الشمالي بسبب وجود البحر المتوسط، فهو "حار طوال فترات العام، وتهيمن

عنه الكتل الهوائية المدارية الجافة، ولكن خلال فترة الشتاء تقوم الكتل الهوائية ذات المنشأ البحري المداري والبحري القطبي بالتحرك داخل مصر من جهة الشمال، وكثيرا ما تتسبب في سقوط الأمطار"

يمكن تلخيص المناخ في مصر بشكل عام -بما في ذلك منطقة المشروع -على النحو التالي:

- الشتاء (من شهر نوفمبر إلى شهر مارس): يقع فوق مناطق شرق البحر المتوسط بشكل شبه دائم منطقة ذات ضغط منخفض تعرف باسم منخفض قبرص.
- الربيع (من شهر أبريل إلى شهر مايو): يوجد انخفاض تدريجي لمنخفض قبرص الذي يتزامن مع زيادة الضغط العالي الممتد فوق البحر المتوسط ومنطقة الضغط المنخفض فوق شبه الجزيرة العربية وشمال وسط الصحراء الكبرى، وينتج عن هذه المنخفضات الضعيفة انخفاض في متوسط سرعات الرياح فوق منطقة البحر المتوسط. وعندما يهب الهواء القطبي القوي في اتجاه مضاد لهذه المنخفضات، تصبح الرياح الحارة الجافة الجنوبية الغربية والجنوبية أكثر شدة (هي الرياح المعروفة باسم رياح الخماسين)، فترفع درجة حرارة الهواء، وتخفض الرطوبة النسبية، وتنقل الرمال والأتربة.
- الصيف (من شهر مايو إلى شهر أغسطس): حيث أن المنطقة لا تتأثر بشكل عام بالمنخفضات الجوية، وبالتالي فإن الأحوال الجوية مستقرة نسبيا والرياح السائدة هي الشمالية الغربية وهي حارة نسبيا.
- الخريف (من شهر سبتمبر إلى شهر نوفمبر): هو فصل في السنة ما بين الصيف والشتاء وتنخفض درجة الحرارة خلاله بشكل تدريجي.

البيئة الحيوانية

لا يوجد بالمنطقة من خلال الملاحظات الظاهرية لمنطقة المشروع والمناطق المحيطة بها حيوانات برية

البيئة النباتية

المناطق التي يوجد بها المشروع هي منطقة زراعية سكنية .

البيئة البشرية

الزراعة هي النشاط الإنساني الرئيسي لسكان محافظه سوهاج ، وهذه المناطق تنتج كمية كبيرة من الخضراوات إلي جانب الحاصلات الزراعية المصرية التقليدية (القصب، الذرة، القمح، إلخ) هذا إلي جانب تربية الماشية، كما أن السكان هناك، مثل بقية السكان في الريف المصري، يقومون بتربية الدواجن لاستهلاكهم الشخصي،

٢-٨ البنية الأساسية:

<input type="checkbox"/> غير متوفرة	<input checked="" type="checkbox"/> متوفرة	شبكة المياه
<input type="checkbox"/> غير متوفرة	<input checked="" type="checkbox"/> متوفرة	شبكة الكهرباء
<input type="checkbox"/> غير متوفرة	<input checked="" type="checkbox"/> متوفرة	شبكة صرف صحي
<input type="checkbox"/> غير متوفرة	<input checked="" type="checkbox"/> متوفرة	شبكة طرق/سكة حديد
<input type="checkbox"/> غير متوفرة	<input checked="" type="checkbox"/> متوفرة	مصادر الوقود

اذكر البدائل المقترحة للموقع وأسباب اختيار هذا الموقع (درجة الحماية من الأخطار الطبيعية والتوافق مع التنمية للمنطقة المحيطة).

لا يوجد بدائل مقترح للمشروع.

٣. وصف مراحل المشروع:

٣-١ مرحلة الإنشاء:

• تاريخ الإنشاء:

• الجدول الزمني للتنفيذ:

٣-١-١ وصف موجز للأنشطة أثناء مراحل الإنشاء:

يتم تنظيف الموقع الطرق وإخلائه من أي معوقات ومن ثم يتم أعمال كشط وإزالة الأتربة من سطح الرصف القديم للطريق بعد ذلك يتم توريد وفرش طبقة الأساس بسمك ٢٥ سم والتسوية والدمك يتبع ذلك تنفيذ طبقة اللصق (prime coat) يأتي بعد ذلك فرش الخلطة الإسفلتية الساخنة

• مصادر المياه: عمومية استخداماتها: عمليات احلال وتجديد البردورة والبلاط معدل الاستهلاك: حسب الاستهلاك

• نوع الوقود: سولار مصدر الوقود: محطات المواد البترولية معدل الاستهلاك: حسب الاستهلاك

• العمالة المتوقعة وأماكن إقامتهم: حوالي ٤٠ عامل تابعين للمقاول.

٣-١-٢ المخلفات الناتجة عن الإنشاء وكيفية التخلص منها:

• مخلفات صلبة: توجد نوعيتها: أتربة وطين

كميتها: ١٠ طن كيفية التخلص: نقلها المقالب العمومية حسب تعليمات المهندس المشرف

• مخلفات سائلة: لا يوجد نوعيتها: لا يوجد - كميتها: لا يوجد - كيفية التخلص: لا يوجد

• انبعاثات غازية (دخان - رائحة - مواد عالقة):

سينتج عن تشغيل المعدات انبعاثات غازية تحتوي على أكاسيد النيتروجين وأكاسيد الكبريت وأثني أكسيد الكربون وأول أكسيد الكربون وقد تتأثر المناطق المحيطة بالمشروع بهذه الانبعاثات

• ضوضاء

يعتمد هذا المشروع بالأساس على معدات ثقيلة ولذلك فإن تشغيلها سيؤدي إلى نسب عالية من الضوضاء ستؤثر على العاملين بالموقع وعلى أية كتل سكانية قريبة من موقع الإنشاءات

• طرق حماية العاملين (أدوات وقاية، أنظمة شفط غازات، الخ):

سيوفر المقاول مهمات الوقاية لكل العاملين وتتضمن الأدوات الوقائية كممامات وسدادات أذن

• أخرى: لا يوجد

٣-٢-١ وصف تفصيلي لمرحلة التشغيل (ترفق أشكال أو رسومات توضيحية):

المكونات الرئيسية للمشروع:

- مصادر المياه (عمومية/جوفية/مسطحات مائية/...): لا يوجد
- معدل الاستهلاك (م^٣/يوم): لا يوجد
- نوع ومصادر الوقود: لا يوجد
- معدل الاستهلاك: لا يوجد
- الطاقة المحركة المستخدمة: لا يوجد - مصدرها: لا يوجد
- ارفق وصفاً للأنشطة والعمليات لكل مكون لكل مكون من مكونات المشروع، مدعماً برسوم توضيحية لتتابع الأنشطة وخرائط التشغيل) مع توضيح المدخلات والمخرجات لكل مكون وكمياتها:
مرفق رقم (٦): لا يوجد

البدائل المأخوذة في الاعتبار للمدخلات المستخدمة أو التكنولوجيا أو التصميم أو توزيع الأنشطة، الخ

لا يوجد

العمالة المتوقعة وأماكن إقامتهم: لا يتطلب عمالة إقامة عمالة

٣-٢-٢ المخلفات ومعالجتها وكيفية التخلص منها:

• ملوثات الهواء: لا يوجد

معدل انبعاث الملوثات الغازية: () م^٣/ساعة

توصيف عمليات المعالجة للانبعاثات الغازية والمعايير المتوقعة بعد المعالجة: لا يوجد

برجاء إرفاق التحليل المتوقع للانبعاثات الغازية مقارنة بالحدود الواردة بالقانون رقم ٤ لسنة ١٩٩٤.

مرفق رقم (٧) لا يوجد

• المخلفات السائلة:

الصرف الصحي: لا يوجد معدل الصرف: () م^٣/يوم

كيفية التخلص: (شبكة عمومية . بيارات . أخرى....) لا يوجد

في حالة وجود وحدة لمعالجة الصرف الصحي:

برجاء إرفاق وصف لمكونات الوحدة مع بيان كيفية التخلص من الحمأة وأسلوب التخلص من الصرف بعد

المعالجة ومعايير الصرف الناتج عن وحدة المعالجة.

الصرف الصناعي: لا يوجد

معدل الصرف: () م ٣/يوم

التحليل المتوقع للصرف الصناعي: لا يوجد

طرق التخلص من الصرف:

على شبكة البلدية مباشرة يجمع في بيارة بدون معالجة ويتم كسحه

يتم الصرف على مسطح مائي مع بيان اسم المسطح

أخرى

في حالة وجود وحدة لمعالجة الصرف الصناعي:

برجاء إرفاق وصف لمكونات الوحدة مع بيان الكيماويات المستخدمة وأسلوب التخلص من الصرف بعد المعالجة ومعايير الصرف الناتج عن وحدة المعالجة.

مرفق رقم (٨) لا يوجد

• المخلفات الصلبة والخطرة:

أنواع المخلفات الناتجة ومعدل التولد: لا يوجد

طرق النقل والتداول والتخزين: لا يوجد

طرق التخلص من المخلفات (متعهد - مدفن آمن - أخرى): لا يوجد

• بيئة العمل

مؤشرات بيئة العمل: لا يوجد

طرق حماية العاملين (أدوات وقاية، أنظمة شفط غازات، الخ):

• أخرى لا يوجد

٤- القوانين والتشريعات السارية

ارفق قائمة بالقوانين البيئية المنطبقة على المشروع مع تحديد الجوانب التي تحددها التشريعات ورقم المواد. مرفق رقم (٩)

يخضع المشروع لمجموعة من القوانين والتشريعات البيئية والفنية ومنها: -

قانون البيئة رقم ٤ لسنة ١٩٩٤ وتعديلاته،

قانون العمل رقم ١٢ لسنة ٢٠٠٣

قانون النظافة العامة ٣٨ لسنة ١٩٦٧.

٥ - تقييم التأثيرات البيئية

أرفق تحليل للتأثيرات البيئية المحتملة للمشروع في كل من مرحلتى الإنشاء والتشغيل والتي قد تشمل التأثيرات على نوعية الهواء أو التربة أو المياه السطحية والجوفية أو البيئة البيولوجية أو الحياة الاجتماعية أو البنية الأساسية والأنشطة المجاورة، ما إلى ذلك حسب طبيعة المشروع وموقعه مع تناول التأثيرات خلال حالات الطوارئ مثل الاسكابات والتسربات. كما يرفق التأثيرات المحتملة للبيئة على المشروع (مثل الزلازل والسيول، الاستخدام الأسبق لموقع المشروع، الأنشطة المجاورة، الخ). مرفق (١٠)

منهجية التقييم:-

تقييم الأثر البيئي هو عملية منظمة تحدد فيها التأثيرات السلبية والإيجابية المتوقع للمشروع على البيئة المادية والطبيعية والاجتماعية ويتم تقييمها ووضع إجراءات للتخفيف في حالة تعذر تجنبها. تضم الأجزاء التالية المنهجيات التي تم اتخاذها أثناء المراحل المختلفة لتقييم الأثر البيئي. تشمل المنهجية أسلوب شبه كمي يعتمد على النقاط حيث المجموع الكلى للنقاط يشير الى درجة أهمية الأثر ويأخذ في الاعتبار العوامل الأربعة التالية:-

- احتمالية الحدوث
- المقياس المكاني
- المقياس الزمني
- شدة التأثير (التي تأخذ في الاعتبار مدى حساسية المستقبل)
- التقييم المتكامل لأثر

(أ) احتمالية الحدوث

يوضح الجدول التالي ثلاث مستويات تستخدم في قياس احتمالية حدوث الأثر.

النقاط	المعيار
١	احتمالية حدوث الأثر مرتفعة أو شديدة الارتفاع وتتراوح نسبة الحدث بين ٧٥ الى ١٠٠%
٠.٥	احتمالية حدوث الأثر متوسطة وتتراوح نسبة الحدوث بين ٢٥ الى ٧٥%
٠.٢٥	احتمالية الحدوث منخفضة أقل من ٢٥%

(ب) المقياس المكاني

يوضح الجدول التالي النقاط والمعايير المختلفة التي تم وضعها لقياس الأثر

النقاط	المعيار
١	منطقة التأثير تمتد لمسافة ١ كم في حدود موقع المشروع
٢	مساحة تأثير محدودة - منطقة التأثير تمتد لمسافة ١٠ كم
٣	منطقة التأثير تمتد لمسافة ١٠٠ كم - مساحة التأثير تمتد الى المنطقة المحيطة
٤	منطقة التأثير تتعدى ١٠٠ كم - مساحه التأثير إقليمية.

(ج) المقياس الزمني

النقاط	المعيار
١ (قصيرة المدى)	مدة استمرار الأثر تصل الى ٣ شهور
٢ (متوسطة المدى)	مدة استمرار الأثر تتراوح بين ٣ شهور الى سنة
٣ (طويلة المدى)	مدة استمرار الأثر تتراوح بين سنة الى ٣ سنوات
٤ (مستمرة)	مدة استمرار الأثر تزيد على ثلاث سنوات.

(د) شدة التأثير

النقاط	المعيار
١ (لا تذكر)	التغيرات البيئية في نطاق الحدود المسموح بها للتغيرات الطبيعية
٢ (منخفضة)	التغيرات البيئية تتعدى الحدود المسموح بها للتغيرات الطبيعية البيئية الطبيعية قادرة على استعادة حالتها بالكامل.
٣ (متوسطة)	التغيرات البيئية تتعدى الحدود المسموح بها للتغيرات الطبيعية وينتج عنها الاضرار بالمكونات البيئية المنفصلة. تظل البيئة الطبيعية قادرة على استعادة حالتها بالكامل.
٤ (عالية)	ينتج عن التغيرات البيئية اضطراب في المكونات والظم البيئية. بعض المكونات البيئية تفقد قدرتها على استعادة حالتها

هـ- التقييم المتكامل للأثر
التقييم العام أو مجموع النقاط الكلي للأثر موضوع الدراسة يحسب كنتيجة لعملية ضرب: المقياس المكاني، والمقياس الزمني، ومقياس قوة الأثر، وسيحدد إجمالي النقاط درجة شدة الأثر.
ويوضح الجدول التالي الحد الأقصى والحد الأدنى لأهمية الأثر مع افتراض احتمال حدوث ١٠٠%.

أهمية الأثر	نطاق النقاط	إجمالي النقاط	احتمالية الحدوث	مقياس الأثر		
				المقياس المكاني	المقياس الزمني	قوة الأثر
منخفضة الأهمية		١	١	[1] لا تذكر	[1] قصيرة المدى	[1] الموقع
		٨	١	[2] منخفضة	[2] متوسط المدى	[2] محدود
أهمية متوسطة	٩-٢٧	٢٧	١	[3] متوسطة	[3] طويل المدى	[3] المنطقة
		٦٤	١	[4] عالية	[4] مستمرة	[4] الاقليم

التأثيرات الإيجابية للمشروع: -

خلال مرحلة الإنشاءات

- توفير فرص عمل مباشرة وغير مباشرة للعمالة.
 - زيادة النشاط الاقتصادي في المشروع من خلال سلسلة التوريدات التالية: -
توفير خدمات النقل والشحن
توفير المواد الغذائية وخدمات الإعاشة
توفير المواد المحجرية.
- وبالرغم من توافر فرص التوظيف والتوريد إلا أنه توضع مجموعة من المعايير التي تحقق نوع من العدالة في التوظيف والتوريد ولا بد من الإشارة الى أنه ينبغي تجنب التالي: -
عمالة الأطفال، العمالة الجبرية والسخرية، التفرقة العنصرية تبعاً للنوع الخ.

خلال مرحلة التشغيل

- خفض انبعاثات الاتربة نتيجة لوجود طبقة الاسفلت وخاصة داخل المناطق السكنية.
- خفض الضوضاء الناتجة من حركة السيارات على الطرق الغير ممهدة.
- سهولة الوصول الى الطريق الصحراوي الغربي.

التأثيرات البيئية على المشروع: -

توضح الأجزاء التالية تأثير أخطار الكوارث الطبيعية على المشروع.

- الزلازل: -
يعتبر النشاط الزلزالي في الوادي ضعيف ومنطقة المشروع بعيدة عن حزام الزلازل
- السيول
منطقة المشروع بعيد عن مناطق السيول الخطرة وقد تتعرض المنطقة الى بعض الامطار الخفيفة غير ذاتية التأثير على المنشآت.

التأثيرات السلبية للمشروع :-
التأثيرات البيئية والاجتماعية أثناء مرحلة الإنشاء

أهمية الأثر	إجمالي النقاط	احتمالية الحدوث	مقياس الأثر			وصف التأثيرات المحتملة	الأثر المحتمل	المستقبل
			شدة الأثر	الزمني	المكاني			
منخفض الأهمية	٢	١	٢	١	١	من المتوقع أن تتولد انبعاثات الاتربة بسبب حركة المعدات ونظافة السطح العلوي للأسفلت القديم كما من المتوقع انبعاث روائح نفاذة نتيجة لاستخدام البيتومين والسولار بالإضافة الى انبعاثات اكاسيد الكربون والنيتروجين من المعدات	تولد انبعاثات الاتربة تولد انبعاثات غازية	جودة الهواء
منخفض الأهمية	٣	١	٣	١	١	من المحتمل وصول بعض المخلفات أو مواد الاسفلت الى المجر المائي الذي يمر جزء من الطريق عليه	وصول بعض المخلفات للترع	البيئة المائية
منخفض الأهمية	٣	١	٣	١	١	هناك مجموعة من الأنشطة التي قد تنتج عنها ارتفاع معدلات الضوضاء	زيادة معدلات الضوضاء	العمالة والمجتمع المحيط
منخفض الأهمية	١	١	١	١	١	قد يتطلب إعادة الرصف إزالة أو تقليم بعض الأشجار المنزرعة على جوانب الطريق	التأثير على البيئة النباتية والحيوانية	البيئة النباتية والحيوانية
منخفض الأهمية	٤	١	٢	٢	١	قد تتلوث التربة نتيجة حدوث انسكابات أو تسرب للزيوت ودهانات الاسفلت الى التربة وكذلك عدم التخلص السليم من المخلفات بأنواعها	تلوث التربة والمياه الجوفية	جودة التربة والمياه الجوفية
متوسط الأهمية	١٢	١	٤	٣	١	حددت إدارة السلامة والصحة المهنية (OSHA) مخاطر تتعلق بأعمال الإنشاء وفيما يلي المخاطر التي تنطبق على مشاريع الطرق :- معدات الإنشاء الثقيلة - تضم الأسباب الرئيسية لمثل هذه الحوادث إصابة العمال بالدهس عند رجوع هذه المعدات الى الخلف أو عند تغيير اتجاهها أو عندما لا تعمل الفرامل كما يجب .	التأثير على السلامة والصحة المهنية	عمالة الموقع
متوسط الأهمية	١٢	١	٣	٢	٢	ستكون هناك زيادة في عدد الشاحنات والمعدات الثقيلة اللازمة لنقل مواد الإنشاء والمعدات الى موقع المشروع خلال مرحلة الإنشاء وسيؤدي الى زيادة في الحركة المرورية على الطريق	زيادة الحركة المرورية	المجتمع المحلي
منخفض الأهمية	١	١	١	١	١	قد تتسبب عمليات التجديد في كسور في مواسير مياه الشرب وغيرها من مرافقة البلدية التحتية	البنية التحتية	

التأثيرات البيئية والاجتماعية أثناء مرحلة التشغيل: -
من التأثيرات المحتمل ظهورها أثناء مرحلة التشغيل زيادة معدلات الضوضاء نتيجة لمرور عدد أكبر من المركبات على الطريق ستزداد شدة هذا الأثر مع انتشار التجمعات السكانية في المناطق المحيطة بالطريق.

٦- خطة الإدارة البيئية لتخفيف التأثيرات البيئية:

٤-١ ملخص التأثيرات البيئية:

مرحلة الإنشاء

- تولد انبعاثات الاتربة.
- تولد انبعاثات غازية.
- زيادة معدلات الضوضاء.

مرحلة التشغيل

- زيادة معدلات الضوضاء نتيجة لمرور عدد أكبر من المركبات على الطريق ستزداد شدة هذا الأثر مع انتشار التجمعات السكانية في المناطق المحيطة بالطريق.

٤-٢ وصف إجراءات التخفيف لكل تأثير:

مرحلة الإنشاء

التأثير المحتمل	الأنشطة المتسببة في التأثير	إجراءات التخفيف المقترحة
التأثيرات على جودة الهواء	أعمال كشط الاتربة والطين حركة الشاحنات وأعمال التسوية	<ul style="list-style-type: none"> • نقل مخلفات الكشط والتنظيف بواسطة سيارات مرخصة ومزودة بغطاء لمنع تطاير المخلفات • رش التربة الزلطية باستمرار والترطيب بالمياه لمنع الانبعاثات الترابية • التخلص من المخلفات في المواقع المرخصة من مجلس المدينة. • استخدام معدات حديثة تعمل بالديزل أو على الأقل يكون لها صيانة بحيث تكون الانبعاثات الصادرة عنها ضمن الحدود القانونية المسموح بها. • التأكيد من أن المعدات والمركبات لن يتم تشغيلها بدون داع للحد من الانبعاثات الغازية والعوادم الناتجة عن محركات الديزل
تأثيرات الخاصة بالضوضاء	حركة المعدات وأعمال التسوية	<ul style="list-style-type: none"> • يجب إتاحة سدادات الأذن / أجهزة واقية للسمع لجميع العاملين في مناطق الضوضاء الحرجة. • وضع تعليمات واضحة بصريا في المناطق التي تكون مستويات الضوضاء كبيرة. • الاستخدام الفعال للمعدات الثقيلة أو المزعجة ومنع أو ترشيد استخدامها في المناطق الحساسة • إيقاف أي معدات في حالة عدم استخدامها • الصيانة الدورية لجميع المعدات والمركبات.
مخاطر سوء التعامل و/أو التخلص من المخلفات الصلبة الغير خطرة	اهمال كشط الاتربة والطين وأعمال التسوية	<ul style="list-style-type: none"> • تحديد أقرب مقلب للتخلص من المواد غير المعاد تدويرها والتي ينبغي أن توافق الوحدة المحلية عليه والتخلص السليم والأمن بيئياً • تسجيل كميات المخلفات والاحتفاظ بالإيصالات الخاصة بالتخلص من المخلفات

مرحلة التشغيل: -

التأكيد على إدارة المرور لتحديد أهم الإرشادات المرورية اللازم لوضعها على الطريق وذلك لتنبية أصحاب المركبات لتوخي الحذر وعدم استخدام منبهات الصوت إلا في الضرورة وذلك للحد من ارتفاع الضوضاء وخاصة في المناطق السكنية

٤-٣ وصف برنامج الرصد البيئي:

التأثير المحتمل	مسئولية التنفيذ	إجراءات التخفيف المقترحة	وسائل الإشراف	مسئولية الإشراف
التأثيرات على جودة الهواء	المقاول	<ul style="list-style-type: none"> • على المقاول الحفاظ على تشغيل المعدات وصيانتها بشكل صحيح • التقليل من الغبار الناتج من نظافة الاسفلت القديم • تقليل الغبار الناتج عن حركة السيارات عن طريق رش المياه • حظر حرق المخلفات بالموقع 	<ul style="list-style-type: none"> • الإشراف الميداني • تسجيل ردود أفعال وشكاوى قاطني المناطق المجاورة. 	<ul style="list-style-type: none"> • مديرية الطرق • مكاتب البيئة بالوحدات المحلية • وحدة التنفيذ المحلية
التأثيرات الخاصة بالضوضاء	المقاول	<ul style="list-style-type: none"> • إنفاذ حدود سرعة السيارات • التأكد من أن معدات محركات الديزل مزودة بكاتم للصوت • وقف تشغيل أي معدة بمجرد الانتهاء من استخدامها. 	<ul style="list-style-type: none"> • الإشراف الميداني 	<ul style="list-style-type: none"> • مديرية الطرق • مكاتب البيئة بالوحدات المحلية • وحدة التنفيذ المحلية
مخاطر سوء التعامل و/ أو التخلص من المخلفات الصلبة الغير خطرة	المقاول	<ul style="list-style-type: none"> • تسجيل كميات المخلفات والاحتفاظ بالإيصالات الخاصة بالتخلص من المخلفات 	<ul style="list-style-type: none"> • الإشراف الميداني • مراجعة تقارير تسجيل كميات المخلفات • الشكاوى ذات الصلة / سجلات الحوادث 	<ul style="list-style-type: none"> • مديرية الطرق • مكاتب البيئة بالوحدات المحلية • وحدة التنفيذ المحلية
المخاطر المتعلقة بعمالة الأطفال	المقاول	<ul style="list-style-type: none"> • حظر جميع أنشطة عمالة الأطفال • إلزام المقاول بالاحتفاظ بنسخة من بطاقات العاملين لرصد العمالة أقل من ١٨ عام 	<ul style="list-style-type: none"> • الإشراف الميداني • ومراجعة سجل العمال 	<ul style="list-style-type: none"> • مديرية الطرق • مكاتب البيئة بالوحدات المحلية • وحدة التنفيذ المحلية
صحة المجتمع وسلامته	المقاول	<ul style="list-style-type: none"> • توفير لافتات كافية توضح أماكن السير الآمن ومناطق العمل. • ضمان اطلاع المجتمع على التزامات المقاول بكامل خطة الإدارة البيئية والسلامة والصحة المهنية • نشر معلومات كافية عن آلية التظلمات 	<ul style="list-style-type: none"> • الإشراف الميداني • وخطة إجراءات الصحة والسلامة المهنية 	<ul style="list-style-type: none"> • مديرية الطرق • مكاتب البيئة بالوحدات المحلية • وحدة التنفيذ المحلية

٤-٤ وصف المتطلبات المؤسسية (تحديد المسؤوليات والمتطلبات والترتيبات اللازمة لتطبيق إجراءات التخفيف والرصد):

تتولى مديرية الطرق والنقل ومديري مكاتب البيئة بالوحدات المحلية الإشراف على تطبيق إجراءات التخفيف المقترحة

الآلية المقترحة للتعامل مع الشكاوى :-

تعد الشكاوى من أهم المشكلات التي تواجه المشروعات التنموية وبالتالي يجب التعامل مع هذا الموضوع بحرص شديد بهدف نسوية الملاحظات التي قد تنشأ في المجتمعات التي ينفذ بها المشروعات وبالتالي تم وضع آلية الشكاوى والتظلمات وإدارتها مؤسسيا كالتالي:


قيام مديرية الطرق والنقل بوضع توضيحات ضمن مستندات طرح لKيفية قيام مقاول التنفيذ بتوضيح آلية ووسائل استقبال الشكاوى

وضع لوحة توضح بيانات المشروع ووسائل تقديم الشكاوى
عمل صندوق لتلقى شكاوى المواطنين بموقع المشروع يكون مسنول عن متابعته مسنول إدارة التظلمات بالوحدة المحلية ومديرية الطرق والنقل .
توثيق كافة الشكاوى التي تقدم وسرعة الرد عليها في التوقيتات المناسبة

٦ - المرفقات

برجاء استيفاء الجدول التالي والذي يوضح قائمة المرفقات، مع إرفاق المستندات المطلوبة وتعليل سبب عدم الإرفاق.
(يمكن إضافة مرفقات أخرى حسب الحاجة)

م	بيان بالمرفق	هل تم إرفاقه (نعم/لا)	تعليل عدم الإرفاق
١	موافقة جهاز شئون البيئة على تقييم التأثير البيئي للمشروع الأصلي (في حالة التوسعات).	لا	المشروع جديد
٢	صورة من الترخيص للمشروع (في حالة وجود توسعات).	لا	المشروع جديد
٣	موافقة جهاز شئون البيئة على تقييم التأثير البيئي للتنمية (في حالة وقوع المشروع في تنمية أوسع).	لا	المشروع لا يقع في تنمية أوسع
٤	وصف عام لموقع المشروع مع خريطة بمقياس رسم مناسب.	نعم	داخل الدراسة
٥	وصف عام لمنطقة المشروع.	نعم	داخل الدراسة
٦	وصف لأنشطة المشروع ومرفق بها الرسوم التوضيحية.	لا	غير منطبق
٧	التحليل المتوقع للإنبعاثات الغازية.	لا	غير منطبق
٨	مواصفات وحدة معالجة الصرف الصحي و/أو الصناعي.	لا	غير منطبق
٩	قائمة القوانين والتشريعات البيئية.	نعم	داخل الدراسة
١٠	تقييم التأثيرات البيئية.	نعم	داخل الدراسة



المجلس

مدير إدارة شؤون البيئة

التوقيع

أقر أنا الموقع أدناه بأن البيانات المدونة عليه صحيحة وحقيقية، وأنه في حالة أي تعديلات في المعلومات الواردة

سيتم فوراً إخطار جهاز شؤون البيئة عن طريق الجهة المانحة للترخيص في حينه.

اسم مالك المشروع: مدير الطرق والنقل بعمان

اسم الشخص المسئول: المهندس محمد كركر و صديقه اللبيب

التليفون/فاكس والعنوان: ٤٨ - ٣١٦ - ٤٨ - ٨٣٩


التاريخ:

بيانات تملأ بمعرفة الجهة الإدارية المختصة أو المانحة للترخيص

اعتماد الجهة الإدارية:

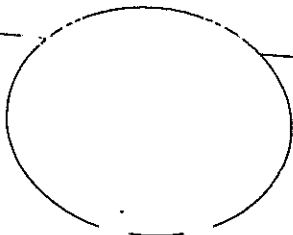
الاسم: المهندس محمد كركر و صديقه اللبيب

الوظيفة: مدير إدارة الطرق والنقل بعمان



التوقيع:

خاتم شعار الجمهورية



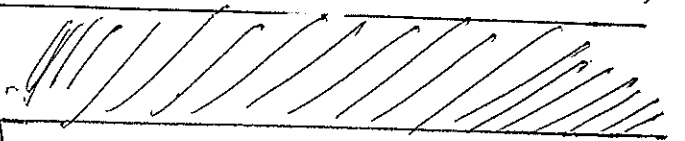
انور احمد صاحب زید و صاحبہ بیلینا

پتہ لاہور

سزا کرو گے موصوفیہ پروف مدخل بلکافی بھری بھولہ آگم


مذہب لکافی

مذہب پروف لکافی بھری بھولہ آگم



احمد ایفانہ مدخل پروف بنی عنص
 احمد ایشٹا منازل
 احمد ایفانہ منازل
 احمد بھری ~~بانی~~ امداد و باقیہ
 اگرچہ مالغمانہ

مدخل لکافی



۱۱۴

بھری بھولہ آگم

المذہب

تملأ بيانات هذا النموذج بمعرفة مقدم النموذج على أن تكون بدقة وبخط واضح ويتعمل مقدم النموذج صحة البيانات على أن تقوم الجهة الإدارية باعتماده وإرسال نسخة من النموذج إلى الجهاز للمراجعة وإبداء الرأي ويمكن الاستعانة بأية تقارير معاينة أو مرفقات أخرى إضافية

نموذج تقييم التأثير البيئي للتصنيف (أ)
Environmental Impact Assessment - Form (A)

١. معلومات عامة

١-١ اسم المشروع: مجمع طريق السلماني البري بطول آلم

٢-١ نوع المشروع: (بنية أساسية . صناعي . زراعي - طاقة - مشروعات صحية - سياحي - أخرى...) بنية أساسية

٣-١ عنوان المشروع: الرصه المحليه لقرية خرابه اسروس

٤-١ اسم مالك المشروع (شخص . شركة . أخرى...): مديره الطرق والنقل لسوهج

٥-١ اسم الشخص المسئول: المهندس الطيب لمرکز ومرينه اللبنا

رقم التليفون: ٤٨٠٠٣١٦ رقم الفاكس: ٤٨٠٠٨٣٩

• بريد إلكتروني:

• القائم بإعداد النموذج: الرصه المحليه لمرکز ومرينه اللبنا - إدارة شئون لسهج

• رقم التليفون: ٤٨٠٠٣١٦ رقم الفاكس: ٤٨٠٠٨٣٩

• بريد إلكتروني:

٦-١ الجهة المانحة للترخيص: مديره الطرق والنقل لسوهج

٧-١ طبيعة المشروع: جديد توسعات، نوعها -----

• إذا كانت طبيعة المشروع توسعات:

هل تم تقديم نموذج/دراسة تقييم التأثير البيئي للمشروع الأساسي؟ نعم لا

تاريخ الحصول على الموافقة السابقة من الجهاز مع إرفاق الموافقة:

مرفق رقم (١) لم لسهج المشروع الحصول على موافقة لسهج

تاريخ الحصول على أول ترخيص للمشروع مع إرفاقه:

مرفق رقم (٢) لم لسهج المشروع الحصول على ترخيص سابق

٨-١ هل يقع المشروع في تنمية أوسع (منطقة صناعية، مركز سياحي، أخرى). نعم لا

في حالة الإجابة بنعم، انكر اسم هذه التنمية: ----- لا يوجد

هل تم إعداد دراسة تقييم التأثير البيئي لهذه التنمية؟ نعم لا (لا يوجد)

تاريخ الحصول على الموافقة السابقة من الجهاز مع إرفاق الموافقة: ----- لا يوجد

مرفق رقم (٣) ----- لا يوجد

٢. بيانات المشروع:

١-٢ المساحة الكلية للمشروع (متر^٢): **ا ك م**

المساحة الكلية للمباني للمشروع (متر^٢): لا يوجد مباني للمشروع

٢-٢ المنتج الأساسي: تجديد رصف واحلال وتجديد الطرق نظرا لتهاك الطبقة السطحية

٣-٢ المنتج الثانوي: ----- لا يوجد

٤-٢ مكان وموقع المشروع:

يرفق وصف عام لموقع المشروع من جميع الجهات، موضحاً حدود الموقع بالنسبة للأنشطة والتنمية المجاورة، استخدامات الأراضي، الطرق، المناطق الأثرية والمحميات الطبيعية إن وجدت. (برجاء إرفاق خريطة مفصلة ومعتمدة من الجهة الإدارية المختصة بمقياس رسم مناسب وواضح وموضحاً عليها اتجاه الرياح السائدة). مرفق رقم (٤) المشروع عبارة عن:

ولا يوجد بالمنطقة محميات طبيعية.

ومرفق طيه رسم كروركي يوضح الموقع العام للطريق والأنشطة المحيطة

٥-٢ المسافة بين الموقع وأقرب كتلة سكنية: الطرق تمر بمناطق زراعية وسكانية

٦-٢ طبيعة المنطقة التي يقع بها المشروع (يمكن أن يكون أكثر من اختيار):

مبنى مستقل يعلوه سكن مدينة

قرية داخل الكتلة السكنية خارج الكتلة السكنية

منطقة زراعية منطقة صحراوية منطقة صناعية

منطقة حرفية منطقة ساحلية محمية طبيعية

منطقة أثرية أخرى، اذكرها -----

٧-٢ وصف عام لمنطقة المشروع:

يرفق وصف للبيئة الطبيعية والبيولوجية والاجتماعية والثقافية بمنطقة المشروع مرفق رقم (٥)

المناخ:

يتحكم في مناخ مصر أساساً موقعها في الجزء الشمالي الشرقي من إفريقيا، على هامش الصحراء الشرقية. حيث تقع بين خطي عرض ٥٢٢ و ٥٣٢ شمالاً، أي تقع داخل الحزام شبه الاستوائي الجاف، وعلى الرغم من تحسن الظروف على الساحل الشمالي بسبب وجود البحر المتوسط، فهو "حار طوال فترات العام، وتهيمن

- عليه الكتل الهوائية المدارية الجافة، ولكن خلال فترة الشتاء تقوم الكتل الهوائية ذات المنشأ البحري المداري والبحري القطبي بالتحرك داخل مصر من جهة الشمال، وكثيرا ما تتسبب في سقوط الأمطار"
- يمكن تلخيص المناخ في مصر بشكل عام -بما في ذلك منطقة المشروع -على النحو التالي:
- الشتاء (من شهر نوفمبر إلى شهر مارس): يقع فوق مناطق شرق البحر المتوسط بشكل شبه دائم منطقة ذات ضغط منخفض تعرف باسم منخفض قبرص.
 - الربيع (من شهر أبريل إلى شهر مايو): يوجد انخفاض تدريجي لمنخفض قبرص الذي يتزامن مع زيادة الضغط العالي الممتد فوق البحر المتوسط ومنطقة الضغط المنخفض فوق شبه الجزيرة العربية وشمال وسط الصحراء الكبرى، وينتج عن هذه المنخفضات الضعيفة انخفاض في متوسط سرعات الرياح فوق منطقة البحر المتوسط. وعندما يهب الهواء القطبي القوي في اتجاه مضاد لهذه المنخفضات، تصبح الرياح الحارة الجافة الجنوبية الغربية والجنوبية أكثر شدة (هي الرياح المعروفة باسم رياح الخماسين)، فترفع درجة حرارة الهواء، وتخفض الرطوبة النسبية، وتنقل الرمال والأتربة.
 - الصيف (من شهر مايو إلى شهر أغسطس): حيث أن المنطقة لا تتأثر بشكل عام بالمنخفضات الجوية، وبالتالي فإن الأحوال الجوية مستقرة نسبيا والرياح السائدة هي الشمالية الغربية وهي حارة نسبيا.
 - الخريف (من شهر سبتمبر إلى شهر نوفمبر): هو فصل في السنة ما بين الصيف والشتاء وتنخفض درجة الحرارة خلاله بشكل تدريجي.

البيئة الحيوانية

لا يوجد بالمنطقة من خلال الملاحظات الظاهرية لمنطقة المشروع والمناطق المحيطة بها حيوانات برية

البيئة النباتية

المناطق التي يوجد بها المشروع هي منطقة زراعية سكنية .

البيئة البشرية

الزراعة هي النشاط الإنساني الرئيسي لسكان محافظه سوهاج ، وهذه المناطق تنتج كمية كبيرة من الخضراوات إلي جانب الحاصلات الزراعية المصرية التقليدية (القصب، الذرة، القمح، إلخ) هذا إلي جانب تربية الماشية، كما أن السكان هناك، مثل بقية السكان في الريف المصري، يقومون بتربية الدواجن لاستهلاكهم الشخصي،

٢-٨ البنية الأساسية:

<input type="checkbox"/> غير متوفرة	<input checked="" type="checkbox"/> متوفرة	شبكة المياه
<input type="checkbox"/> غير متوفرة	<input checked="" type="checkbox"/> متوفرة	شبكة الكهرباء
<input type="checkbox"/> غير متوفرة	<input checked="" type="checkbox"/> متوفرة	شبكة صرف صحي
<input type="checkbox"/> غير متوفرة	<input checked="" type="checkbox"/> متوفرة	شبكة طرق/سكة حديد
<input type="checkbox"/> غير متوفرة	<input checked="" type="checkbox"/> متوفرة	مصادر الوقود

ادكر البدائل المقترحة للموقع وأسباب اختيار هذا الموقع (درجة الحماية من الأخطار الطبيعية والتوافق مع التنمية للمنطقة المحيطة).

لا يوجد بدائل مقترح للمشروع.

٣. وصف مراحل المشروع:

١-٣ مرحلة الإنشاء:

• تاريخ الإنشاء:

• الجدول الزمني للتنفيذ:

١-١-٣ وصف موجز للأنشطة أثناء مراحل الإنشاء:

يتم تنظيف الموقع الطرق وإخلاؤه من أي معوقات ومن ثم يتم أعمال كشط وإزالة الأتربة من سطح الرصف القديم للطريق بعد ذلك يتم توريد وفرش طبقة الأساس بسمك ٢٥ سم والتسوية والدمك يتبع ذلك تنفيذ طبقة اللصق (prime coat) يأتي بعد ذلك فرش الخلطة الإسفلتية الساخنة

• مصادر المياه: عمومية استخداماتها: عمليات احلال وتجديد البردورة والبلاط معدل الاستهلاك:

حسب الاستهلاك

• نوع الوقود: سولار مصدر الوقود: محطات المواد البترولية معدل الاستهلاك: حسب الاستهلاك

• العمالة المتوقعة وأماكن إقامتهم: حوالي ٤٠ عامل تابعين للمقاول.

٢-١-٣ المخلفات الناتجة عن الإنشاء وكيفية التخلص منها:

• مخلفات صلبة: توجد نوعيتها: اترية وطين

كميتها: ١٠ طن كيفية التخلص: نقلها المقالب العمومية حسب تعليمات المهندس المشرف

• مخلفات سائلة: لا يوجد نوعيتها: لا يوجد - كميتها: لا يوجد - كيفية التخلص: لا يوجد

• انبعاثات غازية (دخان - رائحة - مواد عالقة):

سينتج عن تشغيل المعدات انبعاثات غازية تحتوي على أكاسيد النيتروجين وأكاسيد الكبريت وأثني أكسيد الكربون وأول أكسيد الكربون وقد تتأثر المناطق المحيطة بالمشروع بهذه الانبعاثات

• ضوضاء

يعتمد هذا المشروع بالأساس على معدات ثقيلة ولذلك فإن تشغيلها سيؤدي إلى نسب عالية من الضوضاء ستؤثر على العاملين بالموقع وعلى أية كتل سكنية قريبة من موقع الإنشاءات

• طرق حماية العاملين (أدوات وقاية، أنظمة شفط غازات، الخ):

سيوفر المقاول مهمات الوقاية لكل العاملين وتتضمن الأدوات الوقائية كممامات وسدادات أذن

• أخرى: لا يوجد

٢-٣ مرحلة التشغيل

١-٢-٣ وصف تفصيلي لمرحلة التشغيل (ترفق أشكال أو رسومات توضيحية):

المكونات الرئيسية للمشروع:

- مصادر المياه (عمومية/ جوفية/ مسطحات مائية/...): لا يوجد
- معدل الاستهلاك (م^٣/يوم): لا يوجد
- نوع ومصادر الوقود: لا يوجد
- معدل الاستهلاك: لا يوجد
- الطاقة المحركة المستخدمة: لا يوجد - مصدرها: لا يوجد
- ارفق وصفاً للأنشطة والعمليات لكل مكون لكل مكون من مكونات المشروع، مدعماً برسوم توضيحية لتتابع الأنشطة وخرائط التشغيل) منع توضيح المدخلات والمخرجات لكل مكون وكمياتها: مرفق رقم (٦): لا يوجد

البدائل المأخوذة في الاعتبار للمدخلات المستخدمة أو التكنولوجيا أو التصميم أو توزيع الأنشطة، الخ

لا يوجد

العمالة المتوقعة وأماكن إقامتهم: لا يتطلب عمالة إقامة عمالة

٢-٢-٣ المخلفات ومعالجتها وكيفية التخلص منها:

- ملوثات الهواء: لا يوجد
- معدل انبعاث الملوثات الغازية: () م^٣/ساعة
- توصيف عمليات المعالجة للإنبعاثات الغازية والمعايير المتوقعة بعد المعالجة: لا يوجد
- برجاء إرفاق التحليل المتوقع للإنبعاثات الغازية مقارنة بالحدود الواردة بالقانون رقم ٤ لسنة ١٩٩٤.
- مرفق رقم (٧) لا يوجد
- المخلفات السائلة:

الصرف الصحي: لا يوجد معدل الصرف: () م^٣/يوم

كيفية التخلص: (شبكة عمومية . بيارات . أخرى....) لا يوجد

في حالة وجود وحدة لمعالجة الصرف الصحي:

برجاء إرفاق وصف لمكونات الوحدة مع بيان كيفية التخلص من الحمأة وأسلوب التخلص من الصرف بعد

المعالجة ومعايير الصرف الناتج عن وحدة المعالجة.

الصرف الصناعي: لا يوجد

معدل الصرف: () م ٣/يوم

التحليل المتوقع للصرف الصناعي: لا يوجد

طرق التخلص من الصرف:

على شبكة البلدية مباشرة يجمع في بيارة بدون معالجة ويتم كسحه

يتم الصرف على مسطح مائي مع بيان اسم المسطح

أخرى

في حالة وجود وحدة لمعالجة الصرف الصناعي:

برجاء إرفاق وصف لمكونات الوحدة مع بيان الكيماويات المستخدمة وأسلوب التخلص من الصرف بعد المعالجة ومعايير الصرف الناتج عن وحدة المعالجة.

مرفق رقم (٨) لا يوجد

• المخلفات الصلبة والخطرة:

أنواع المخلفات الناتجة ومعدل التولد: لا يوجد

طرق النقل والتداول والتخزين: لا يوجد

طرق التخلص من المخلفات (متعهد - مدفن آمن - أخرى): لا يوجد

• بيئة العمل

مؤشرات بيئة العمل: لا يوجد

طرق حماية العاملين (أدوات وقاية، أنظمة شفط غازات، الخ):

• أخرى لا يوجد

٤- القوانين والتشريعات السارية

ارفق قائمة بالقوانين البيئية المنطبقة على المشروع مع تحديد الجوانب التي تحددتها التشريعات ورقم المواد. مرفق رقم (٩)

يخضع المشروع لمجموعة من القوانين والتشريعات البيئية والفنية ومنها: -

قانون البيئة رقم ٤ لسنة ١٩٩٤ وتعديلاته،

قانون العمل رقم ١٢ لسنة ٢٠٠٣

قانون النظافة العامة ٣٨ لسنة ١٩٦٧.

٥ - تقييم التأثيرات البيئية

أرفق تحليل للتأثيرات البيئية المحتملة للمشروع في كل من مرحلتى الإنشاء والتشغيل والتي قد تشمل التأثيرات على نوعية الهواء أو التربة أو المياه السطحية والجوفية أو البيئة البيولوجية أو الحياة الاجتماعية أو البنية الأساسية والأنشطة المجاورة، ما إلى ذلك حسب طبيعة المشروع وموقعه مع تناول التأثيرات خلال حالات الطوارئ مثل الانسكابات والتسربات. كما يرفق التأثيرات المحتملة للبيئة على المشروع (مثل الزلازل والسيول، الاستخدام الأسبق لموقع المشروع، الأنشطة المجاورة، الخ). مرفق (١٠)

منهجية التقييم:-

تقييم الأثر البيئي هو عملية منظمة تحدد فيها التأثيرات السلبية والإيجابية المتوقع للمشروع على البيئة المادية والطبيعية والاجتماعية وينم تقييمها ووضع إجراءات للتخفيف في حالة تعذر تجنبها. تضم الأجزاء التالية المنهجيات التي تم اتخاذها أثناء المراحل المختلفة لتقييم الأثر البيئي. تشمل المنهجية أسلوب شبه كمي يعتمد على النقاط حيث المجموع الكلى للنقاط يشير الى درجة أهمية الأثر ويأخذ في الاعتبار العوامل الأربعة التالية:-

- احتمالية الحدوث
- المقياس المكاني
- المقياس الزمني
- شدة التأثير (التي تأخذ في الاعتبار مدى حساسية المستقبل)
- التقييم المتكامل لأثر

أ) احتمالية الحدوث

يوضح الجدول التالي ثلاث مستويات تستخدم في قياس احتمالية حدوث الأثر.

النقاط	المعيار
١	احتمالية حدوث الأثر مرتفعة أو شديدة الارتفاع وتتراوح نسبة الحدث بين ٧٥ الى ١٠٠%
٠.٥	احتمالية حدوث الأثر متوسطة وتتراوح نسبة الحدث بين ٢٥ الى ٧٥%
٠.٢٥	احتمالية الحدوث منخفضة أقل من ٢٥%

ب) المقياس المكاني

يوضح الجدول التالي النقاط والمعايير المختلفة التي تم وضعها لقياس الأثر

النقاط	المعيار
١	منطقة التأثير تمتد لمسافة ١ كم في حدود موقع المشروع
٢	مساحة تأثير محدودة - منطقة التأثير تمتد لمسافة ١٠ كم
٣	منطقة التأثير تمتد لمسافة ١٠٠ كم - مساحة التأثير تمتد الى المنطقة المحيطة
٤	منطقة التأثير تتعدى ١٠٠ كم - مساحة التأثير إقليمية.

ج) المقياس الزمني

النقاط	المعيار
١ (قصيرة المدى)	مدة استمرار الأثر تصل الى ٣ شهور
٢ (متوسطة المدى)	مدة استمرار الأثر تتراوح بين ٣ شهور الى سنة
٣ (طويلة المدى)	مدة استمرار الأثر تتراوح بين سنة الى ٣ سنوات
٤ (مستمرة)	مدة استمرار الأثر تزيد على ثلاث سنوات.

د) شدة التأثير

النقاط	المعيار
١ (لا تذكر)	التغيرات البيئية في نطاق الحدود المسموح بها للتغيرات الطبيعية
٢ (منخفضة)	التغيرات البيئية تتعدى الحدود المسموح بها للتغيرات الطبيعية البيئية الطبيعية قادرة على استعادة حالتها بالكامل.
٣ (متوسطة)	التغيرات البيئية تتعدى الحدود المسموح بها للتغيرات الطبيعية وينتج عنها الأضرار بالمكونات البيئية المنفصلة. تظل البيئة الطبيعية قادرة على استعادة حالتها بالكامل.
٤ (عالية)	ينتج عن التغيرات البيئية اضطراب في المكونات والنظم البيئية. بعض المكونات البيئية تفقد قدرتها على استعادة حالتها

هـ) التقييم المتكامل للأثر
التقييم العام أو مجموع النقاط الكلى للأثر موضوع الدراسة يحسب كنتيجة لعملية ضرب: المقياس المكالي، والمقياس الزمنى، ومقياس قوة الأثر، وسيحدد إجمالي النقاط درجة شدة الأثر.
ويوضح الجدول التالي الحد الأقصى والحد الأدنى لأهمية الأثر مع افتراض احتمال حدوث ١٠٠%.

أهمية الأثر	نطاق النقاط	إجمالي النقاط	احتمالية الحدوث	مقياس الأثر		
				المقياس المكالي	المقياس الزمنى	قوة الأثر
مخفض الأهمية		١	١	[1] لا تذكر	[1] قصيرة المدى	[1] الموقع
		٨	١	[2] منخفضة	[2] متوسط المدى	[2] محدود
أهمية متوسطة	٢٧-٩	٢٧	١	[3] متوسطة	[3] طويل المدى	[3] المنطقة
		٦٤	١	[4] عالية	[4] مستمرة	[4] الاقليم

التأثيرات الإيجابية للمشروع: -

خلال مرحلة الانشاءات

- أ- توفير فرص عمل مباشرة وغير مباشرة للعمالة.
ب- زيادة النشاط الاقتصادي في المشروع من خلال سلسلة التوريدات التالية: -
توفير خدمات النقل والشحن
توفير المواد الغذائية وخدمات الاعاشة
توفير المواد المحجربة.
وبالرغم من توافر فرص التوظيف والتوريد إلا أنه توضع مجموعة من المعايير التي تحقق نوع من العدالة في التوظيف والتوريد ولا بد من الإشارة الى أنه ينبغي تجنب التالي: -
عمالة الأطفال، العمالة الجبرية والسخرية، التفرقة العنصرية تبعاً للنوع الخ.

خلال مرحلة التشغيل

- خفض انبعاثات الاتربة نتيجة لوجود طبقة الاسفلت وخاصة داخل المناطق السكنية.
خفض الضوضاء الناتجة من حركة السيارات على الطرق الغير ممهدة.
سهولة الوصول الى الطريق الصحراوي الغربي.

التأثيرات البيئية على المشروع: -

توضح الأجزاء التالية تأثير أخطار الكوارث الطبيعية على المشروع.

- أ- الزلازل: -
يعتبر النشاط الزلزالي في الوادي ضعيف ومنطقة المشروع بعيدة عن حزام الزلازل
ب- السيول
منطقة المشروع بعيد عن مناطق السيول الخطرة وقد تتعرض المنطقة الى بعض الامطار الخفيفة غير ذاتية التأثير على المنشآت.

التأثيرات السلبية للمشروع: -
التأثيرات البيئية والاجتماعية أثناء مرحلة الإنشاء

أهمية الأثر	إجمالي التقاط	احتمالية الحدوث	مقياس الأثر		وصف التأثيرات المحتملة	الأثر المحتمل	المستقبل
			شدة الأثر	الزمني			
منخفض الأهمية	٢	١	٢	١	من المتوقع أن تتولد انبعاثات الاتربة بسبب حركة المعدات ونظافة السطح العلوي للأسفلت القديم كما من المتوقع انبعاث روائح نفاذة نتيجة لاستخدام البيتومين والسولار بالإضافة الى انبعاثات اكاسيدالكربون والنيتروجين من المعدات	تولد الانبعاثات الاتربة تولد انبعاثات غازية	جودة الهواء
منخفض الأهمية	٣	١	٣	١	من المحتمل وصول بعض المخلفات أو مواد الاسفلت الى المجر المائي الذي يمر جزء من الطريق عليه	وصول بعض المخلفات للترع	البيئة المائية
منخفض الأهمية	٣	١	٣	١	هناك مجموعة من الأنشطة التي قد تنتج عنها ارتفاع معدلات الضوضاء	زيادة معدلات الضوضاء	العمالة والمجتمع المحيط
منخفض الأهمية	١	١	١	١	قد يتطلب إعادة الرصف إزالة أو تقليل بعض الأشجار المنزوعة على جوانب الطريق	التأثير على البيئة النباتية والحيوانية	البيئة النباتية والحيوانية
منخفض الأهمية	٤	١	٢	٢	قد تتلوث التربة نتيجة حدوث انسكابات أو تسرب للزيوت ودهانات الاسفلت الى التربة وكذلك عدم التخلص السليم من المخلفات بأنواعها	تلوث التربة والمياه الجوفية	جودة التربة والمياه الجوفية
متوسط الأهمية	١٢	١	٤	٣	حددت إدارة السلامة والصحة المهنية (OSHA) مخاطر تتعلق بأعمال الإنشاء وفيما يلي المخاطر التي تنطبق على مشاريع الطرق: - معدات الإنشاء الثقيلة - تضم الأسباب الرئيسية لمثل هذه الحوادث إصناية العمال بالدهس عند رجوع هذه المعدات الى الخلف أو عند تغيير اتجاهها أو عندما لا تعمل الفرامل كما يجب .	التأثير على السلامة والصحة المهنية	عمالة الموقع
متوسط الأهمية	١٢	١	٣	٢	ستكون هنالك زيادة في عدد الشاحنات والمعدات الثقيلة الازمة لنقل مواد الإنشاء والمعدات الى موقع المشروع خلال مرحلة الإنشاء وسيؤدي الى زيادة في الحركة المرورية على الطريق	زيادة الحركة المرورية	المجتمع المحلي
منخفض الأهمية	١	١	١	١	قد تتسبب عمليات التجديد في كسور في مواسير مياه الشرب وغيرها من مرافقة البنية التحتية	البنية التحتية	

التأثيرات البيئية والاجتماعية أثناء مرحلة التشغيل: -
من التأثيرات المحتمل ظهورها أثناء مرحلة التشغيل زيادة معدلات الضوضاء نتيجة لمرور عدد أكبر من المركبات على الطريق ستزداد شدة هذا الأثر مع انتشار التجمعات السكانية في المناطق المحيطة بالطريق.

٦- خطة الإدارة البيئية لتخفيف التأثيرات البيئية:

٤-١ ملخص التأثيرات البيئية:

مرحلة الإنشاء

- تولد انبعاثات الاتربة.
- تولد انبعاثات غازية.
- زيادة معدلات الضوضاء.

مرحلة التشغيل

- زيادة معدلات الضوضاء نتيجة لمرور عدد أكبر من المركبات على الطريق ستزداد شدة هذا الأثر مع انتشار التجمعات السكانية في المناطق المحيطة بالطريق.

٤-٢ وصف إجراءات التخفيف لكل تأثير:

مرحلة الإنشاء

التأثير المحتمل	الأنشطة المتسببة في التأثير	إجراءات التخفيف المقترحة
التأثيرات على جودة الهواء	أعمال كشط الاتربة والطين حركة الشاحنات وأعمال التسوية	<ul style="list-style-type: none"> • نقل مخلفات الكشط والتنظيف بواسطة سيارات مرخصة ومزودة بغطاء لمنع تطاير المخلفات • رش التربة الزلطية باستمرار والترطيب بالمياه لمنع الانبعاثات الترابية • التخلص من المخلفات في المواقع المرخصة من مجلس المدينة. • استخدام معدات حديثة تعمل بالديزل أو على الأقل يكون لها صيانة بحيث تكون الانبعاثات الصادرة عنها ضمن الحدود القانونية المسموح بها. • التأكيد من أن المعدات والمركبات لن يتم تشغيلها بدون داع للحد من الانبعاثات الغازية والعوادم الناتجة عن محركات الديزل
تأثيرات الخاصة بالضوضاء	حركة المعدات وأعمال التسوية	<ul style="list-style-type: none"> • يجب إتاحة سدادات الأذن / أجهزة واقية للسمع لجميع العاملين في مناطق الضوضاء الخرجة. • وضع تعليمات واضحة بصريا في المناطق التي تكون مستويات الضوضاء كبيرة. • الاستخدام الفعال للمعدات الثقيلة أو المزججة ومنع أو ترشيد استخدامها في المناطق الحساسة • إيقاف أي معدات في حالة عدم استخدامها • الصيانة الدورية لجميع المعدات والمركبات.
مخاطر سوء التعامل / أو التخلص من المخلفات الصلبة الغير خطرة	أعمال كشط الاتربة والطين وأعمال التسوية	<ul style="list-style-type: none"> • تحديد أقرب مقلب للتخلص من المواد غير المعاد تدويرها والتي يلزم أن توافق الوحدة المحلية عليه والتخلص السليم والآمن بيئياً • تسجيل كميات المخلفات والاحتفاظ بالإيصالات الخاصة بالتخلص من المخلفات

مرحلة التشغيل: -

التأكيد على إدارة المرور لتحديد أهم الإرشادات المرورية اللازم لوضعها على الطريق وذلك لتبنيه أصحاب المركبات لتوخي الحذر وعدم استخدام منبهات الصوت إلا في الضرورة وذلك للحد من ارتفاع الضوضاء وخاصة في المناطق السكنية

٤-٣ وصف برنامج الرصد البيئي:

التأثير المحتمل	مسئولية التنفيذ	إجراءات التخفيف المقترحة	وسائل الاشراف	مسئولية الاشراف
التأثيرات على جودة الهواء	المقاول	<ul style="list-style-type: none"> على المقاول الحفاظ على تشغيل المعدات وصيانتها بشكل صحيح التقليل من الغبار الناتج من نظافة الاسفلت القديم تقليل الغبار الناتج عن حركة السيارات عن طريق رش المياه حظر حرق المخلفات بالموقع 	<ul style="list-style-type: none"> الاشراف الميداني تسجيل ردود أفعال وشكاوى قاطني المناطق المجاورة. 	<ul style="list-style-type: none"> مديرية الطرق مكاتب البيئة بالوحدات المحلية وحدة التنفيذ المحلية
التأثيرات الخاصة بالضوضاء	المقاول	<ul style="list-style-type: none"> إنفاذ حدود سرعة السيارات التأكد من أن معدات محركات الديزل مزودة بكاتم للصوت وقف تشغيل أي معدة بمجرد الانتهاء من استخدامها. 	<ul style="list-style-type: none"> الاشراف الميداني 	<ul style="list-style-type: none"> مديرية الطرق مكاتب البيئة بالوحدات المحلية وحدة التنفيذ المحلية
مخاطر سوء التعامل و/أو التخلص من المخلفات الصلبة الغير خطرة	المقاول	<ul style="list-style-type: none"> تسجيل كميات المخلفات والاحتفاظ بالإيصالات الخاصة بالتخلص من المخلفات 	<ul style="list-style-type: none"> الاشراف الميداني مراجعة تقارير تسجيل كميات المخلفات الشكاوى ذات الصلة / سجلات الحوادث 	<ul style="list-style-type: none"> مديرية الطرق مكاتب البيئة بالوحدات المحلية وحدة التنفيذ المحلية
المخاطر المتعلقة بعمالة الأطفال	المقاول	<ul style="list-style-type: none"> حظر جميع أنشطة عمالة الأطفال إلزام المقاول بالاحتفاظ بنسخة من بطاقات العاملين لرصد العمالة أقل من ١٨ عام 	<ul style="list-style-type: none"> الاشراف الميداني ومراجعة سجل العمال 	<ul style="list-style-type: none"> مديرية الطرق مكاتب البيئة بالوحدات المحلية وحدة التنفيذ المحلية
صحة المجتمع وسلامته	المقاول	<ul style="list-style-type: none"> توفير لافتات كافية توضح أماكن السير الامن ومناطق العمل. ضمان اطلاع المجتمع على التزامات المقاول بكامل خطة الإدارة البيئية والسلامة والصحة المهنية لشهر معلومات كافية عن آلية التظلمات 	<ul style="list-style-type: none"> الاشراف الميداني وخطة إجراءات الصحة والسلامة المهنية 	<ul style="list-style-type: none"> مديرية الطرق مكاتب البيئة بالوحدات المحلية وحدة التنفيذ المحلية

٤-٤ وصف المتطلبات المؤسسية (تحديد المسؤوليات والمتطلبات والترتيبات اللازمة لتطبيق إجراءات التخفيف

والرصد):

تتولى مديرية الطرق والنقل ومديري مكاتب البيئة بالوحدات المحلية الاشراف على تطبيق إجراءات التخفيف المقترحة

الآلية المقترحة للتعامل مع الشكاوى :-

تعد الشكاوى من أهم المشكلات التي تواجه المشروعات التنموية وبالتالي يجب التعامل مع هذا الموضوع بحرص شديد بهدف تسوية المنازعات التي قد تنشأ في المجتمعات التي ينفذ بها المشروعات وبالتالي تم وضع آلية الشكاوى والتظلمات وإدارتها مؤسسيا كالتالي:

قيام مديرية الطرق والنقل بوضع توضيحات ضمن مستندات الطرح لكيفية قيام مقاول التنفيذ بتوضيح آلية ووسائل استقبال الشكاوى

وضع لوحة توضح بيانات المشروع ووسائل تقديم الشكاوى


عمل صندوق لتلقى شكاوى المواطنين بموقع المشروع يكون مسئول عن متابعته مسئول إدارة التظلمات بالوحدة المحلية ومديرية الطرق والنقل .

توثيق كافة الشكاوى التي تقدم وسرعة الرد عليها في التوقيات المناسبة

٦ - المرفقات

يرجاء استيفاء الجدول التالي والذي يوضح قائمة المرفقات، مع إرفاق المستندات المطلوبة وتعليل سبب عدم الإرفاق. (يمكن إضافة مرفقات أخرى حسب الحاجة)

م	بيان بالمرفق	هل تم إرفاقه (نعم/لا)	تعليل عدم الإرفاق
١	موافقة جهاز شئون البيئة على تقييم التأثير البيئي للمشروع الأصلي (في حالة التوسعات).	لا	المشروع جديد
٢	صورة من الترخيص للمشروع (في حالة وجود توسعات).	لا	المشروع جديد
٣	موافقة جهاز شئون البيئة على تقييم التأثير البيئي للتنمية (في حالة وقوع المشروع في تنمية أوسع).	لا	المشروع لا يقع في تنمية أوسع
٤	وصف عام لموقع المشروع مع خريطة بمقياس رسم مناسب.	نعم	داخل الدراسة
٥	وصف عام لمنطقة المشروع.	نعم	داخل الدراسة
٦	وصف لأنشطة المشروع ومرفق بها الرسوم التوضيحية.	لا	غير منطبق
٧	التحليل المتوقعة للإنبعاثات الغازية.	لا	غير منطبق
٨	مواصفات وحدة معالجة الصرف الصحي و/أو الصناعي.	لا	غير منطبق
٩	قائمة القوانين والتشريعات البيئية.	نعم	داخل الدراسة
١٠	تقييم التأثيرات البيئية.	نعم	داخل الدراسة



المجلس
مدير إدارة شؤون البيئة
[Signature]

أقر أنا الموقع أدناه بأن البيانات المدونة عليه صحيحة وحقيقية، وأنه في حالة أي تعديلات فني المعلومات الواردة

سيتم فوراً إخطار جهاز شؤون البيئة عن طريق الجهة المانحة للترخيص في حينه.

اسم مالك المشروع: مدير مركز الحرق والنقل بسوهاج

اسم الشخص المسئول: المهندس محمد لكرنر ومهندس البيهت

التليفون/فاكس والعنوان: ٤٨-٢١٦ - ٤٨-٨٣٩

التاريخ:

بيانات تملأ بمعرفة الجهة الادارية المختصة أو المانحة للترخيص

اعتماد الجهة الإدارية:

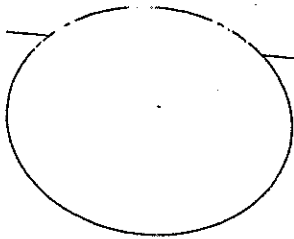
الاسم: الأستاذ احمد البري عبد اللهيف

الوظيفة: رئيس الوحدة لكرنر ومهندس البيهت

التوقيع:



خاتم شعار الجمهورية



العلیہ السلام کے لئے اور سیدہ بنتی
فہم الطرف
زینا آروں عورتوں کی طرف اولاد کی
اولاد کے بطور آلم

صحت سے ہر روز نظر رکھو اور عیال کی خدمت میں

صریح اولاد کے لئے ہے عرز و عرش

الحمد لله على ما طرقت اليه من رزقنا اولاد

الحمد لله على ما طرقت اليه من رزقنا اولاد

الحمد لله على ما طرقت اليه من رزقنا اولاد

الحمد لله على ما طرقت اليه من رزقنا اولاد



۱۱۴ھ میں لکھی گئی مختلف

المستند رئیس
۱۲۰۰ھ میں لکھی گئی

تملاً بيانات هذا النموذج بمعرفة مقدم النموذج على أن تكون بدقة وبخط واضح ويتحمل مقدم النموذج صحة البيانات على أن تقوم الجهة الإدارية باعتماده وإرسال نسخة من النموذج إلى الجهاز للمراجعة وإبداء الرأي ويمكن الاستعانة بأية تقارير معاينة أو مرفقات أخرى إضافية

نموذج تقييم التأثير البيئي للتصنيف (أ)
Environmental Impact Assessment - Form (A)

١ - معلومات عامة

١-١ اسم المشروع: رصف صرفل شح اولو على طول الم

٢-١ نوع المشروع: (بنية أساسية - صناعية - زراعي - طاقة - مشروعات صحية - سياحي - أخرى...) رصف أساس

٣-١ عنوان المشروع: المرمره المحليه لقرية اولو على

٤-١ اسم مالك المشروع (شخص - شركة - أخرى...): مديرية الطرق والنقل لسوهاج

٥-١ اسم الشخص المسئول: المرمره المحليه لمركز ومرميه اليلسا

رقم التليفون: ٤٨٠٠٣١٦ رقم الفاكس: ٤٨٠٠٨٣٤

• بريد إلكتروني:

• القائمة بإعداد النموذج: المرمره المحليه لمركز ومرميه اليلسا - اداره شؤنه لسه

• رقم التليفون: ٤٨٠٠٣١٦ رقم الفاكس: ٤٨٠٠٨٣٩

• بريد إلكتروني:

٦-١ الجهة المانحة للترخيص: مديرية الطرق والنقل لسوهاج

٧-١ طبيعة المشروع: جديد توسعات، نوعها

• إذا كانت طبيعة المشروع توسعات:

هل تم تقديم نموذج/دراسة تقييم التأثير البيئي للمشروع الأساسي؟ نعم لا

تاريخ الحصول على الموافقة السابقة من الجهاز مع إرفاق الموافقة:

مرفق رقم (١) - لا نعم لا

تاريخ الحصول على أول ترخيص للمشروع مع إرفاقه:

مرفق رقم (٢) لا نعم لا

٨-١ هل يقع المشروع في تنمية أوسع (منطقة صناعية، مركز سياحي، أخرى). نعم لا

في حالة الإجابة بنعم، اذكر اسم هذه التنمية:

لا يوجد

لا (لا يوجد)

نعم

هل تم إعداد دراسة تقييم التأثير البيئي لهذه التنمية؟

تاريخ الحصول على الموافقة السابقة من الجهاز مع إرفاق الموافقة:

لا يوجد

لا يوجد

مرفق رقم (٣)

٢. بيانات المشروع:

الم

١-٢ المساحة الكلية للمشروع (متر^٢):

المساحة الكلية للمباني المشروع (متر^٢): لا يوجد مباني بالمشروع

٢-٢ المنتج الأساسي: تجديد رصف واحلال وتجديد الطرق نظرا لتهاك الطبقة السطحية

٣-٢ المنتج الثانوي: لا يوجد

٤-٢ مكان وموقع المشروع:

يرفق وصف عام لموقع المشروع من جميع الجهات، موضحاً حدود الموقع بالنسبة للأنشطة والتنمية المجاورة،

استخدامات الأراضي، الطرق، المناطق الأثرية والمحميات الطبيعية إن وجدت. (برجاء إرفاق خريطة مفصلة ومعتمدة

من الجهة الإدارية المختصة بمقياس رسم مناسب وواضح وموضحاً عليها اتجاه الرياح السائدة). مرفق رقم (٤)

المشروع عبارة عن:

ولا يوجد بالمنطقة محميات طبيعية.

ومرفق طيه رسم كروركي يوضح الموقع العام للطريق والأنشطة المحيطة

٥-٢ المسافة بين الموقع وأقرب كتلة سكنية: الطرق تمر بمناطق زراعية وسكانية

٦-٢ طبيعة المنطقة التي يقع بها المشروع (يمكن أن يكون أكثر من اختيار):

مدينة

يعلوه سكن

مبنى مستقل

خارج الكتلة السكنية

داخل الكتلة السكنية

قرية

منطقة صناعية

منطقة صحراوية

منطقة زراعية

محمية طبيعية

منطقة ساحلية

منطقة حرفية

أخرى، اذكرها

منطقة أثرية

٧-٢ وصف عام لمنطقة المشروع:

يرفق وصف، للبيئة الطبيعية والبيولوجية والاجتماعية والثقافية بمنطقة المشروع مرفق رقم (٥)

المناخ:

يتحكم في مناخ مصر أساساً موقعها في الجزء الشمالي الشرقي من إفريقيا، على هامش الصحراء الشرقية.

حيث تقع بين خطي عرض ٥٢٢ و ٥٣٢ شمالاً، أي تقع داخل الحزام شبه الاستوائي الجاف، وعلى الرغم من

تحسن الظروف على الساحل الشمالي بسبب وجود البحر المتوسط، فهو "حار طوال فترات العام، وتهيمن

عليه الكتل الهوائية المدارية الجافة، ولكن خلال فترة الشتاء تقوم الكتل الهوائية ذات المنشأ البحري المداري والبحري القطبي بالتحرك داخل مصر من جهة الشمال، وكثيراً ما تتسبب في سقوط الأمطار".
يمكن تلخيص المناخ في مصر بشكل عام -بما في ذلك منطقة المشروع -على النحو التالي:

- الشتاء (من شهر نوفمبر إلى شهر مارس): يقع فوق مناطق شرق البحر المتوسط بشكل شبه دائم منطقة ذات ضغط منخفض تعرف باسم منخفض قبرص.
- الربيع (من شهر أبريل إلى شهر مايو): يوجد انخفاض تدريجي لمنخفض قبرص الذي يتزامن مع زيادة الضغط العالي الممتد فوق البحر المتوسط ومنطقة الضغط المنخفض فوق شبه الجزيرة العربية وشمال وسط الصحراء الكبرى، وينتج عن هذه المنخفضات الضعيفة انخفاض في متوسط سرعات الرياح فوق منطقة البحر المتوسط. وعندما يهب الهواء القطبي القوي في اتجاه مضاد لهذه المنخفضات، تصبح الرياح الحارة الجافة الجنوبية الغربية والجنوبية أكثر شدة (هي الرياح المعروفة باسم رياح الخماسين)، فترفع درجة حرارة الهواء، وتخفض الرطوبة النسبية، وتنقل الرمال والأتربة.
- الصيف (من شهر مايو إلى شهر أغسطس): حيث أن المنطقة لا تتأثر بشكل عام بالمنخفضات الجوية، وبالتالي فإن الأحوال الجوية مستقرة نسبياً والرياح السائدة هي الشمالية الغربية وهي حارة نسبياً.
- الخريف (من شهر سبتمبر إلى شهر نوفمبر): هو فصل في السنة ما بين الصيف والشتاء وتنخفض درجة الحرارة خلاله بشكل تدريجي.

البيئة الحيوانية

لا يوجد بالمنطقة من خلال الملاحظات الظاهرية لمنطقة المشروع والمناطق المحيطة بها حيوانات برية

البيئة النباتية

المناطق التي يوجد بها المشروع هي منطقة زراعية سكنية .

البيئة البشرية

الزراعة هي النشاط الإنساني الرئيسي لسكان محافظته سوهاج ، وهذه المناطق تنتج كمية كبيرة من الخضراوات إلى جانب الحاصلات الزراعية المصرية التقليدية (القصب، الذرة، القمح، إلخ) هذا إلى جانب تربية الماشية، كما أن السكان هناك، مثل بقية السكان في الريف المصري، يقومون بتربية الدواجن لاستهلاكهم الشخصي،

٢-٨ البنية الأساسية:

<input type="checkbox"/> غير متوفرة	<input checked="" type="checkbox"/> متوفرة	شبكة المياه
<input type="checkbox"/> غير متوفرة	<input checked="" type="checkbox"/> متوفرة	شبكة الكهرباء
<input type="checkbox"/> غير متوفرة	<input checked="" type="checkbox"/> متوفرة	شبكة صرف صحي
<input type="checkbox"/> غير متوفرة	<input checked="" type="checkbox"/> متوفرة	شبكة طرق/سكة حديد
<input type="checkbox"/> غير متوفرة	<input checked="" type="checkbox"/> متوفرة	مصادر الوقود

٢-٩ البدائل المقترحة لموقع المشروع.

اذكر البدائل المقترحة للموقع وأسباب اختيار هذا الموقع (درجة الحماية من الأخطار الطبيعية والتوافق مع التنمية للمنطقة المحيطة).

لا يوجد بدائل مقترح للمشروع.

٣- وصف مراحل المشروع:

٣-١-١ مرحلة الإنشاء:

• تاريخ الإنشاء:

• الجدول الزمني للتنفيذ:

٣-١-١-١ وصف موجز للأنشطة أثناء مراحل الإنشاء:

يتم تنظيف الموقع الطرق وإخلاقه من أي معوقات ومن ثم يتم أعمال كشط وإزالة التربة من سطح الرصف القديم للطريق بعد ذلك يتم توريد وفرش طبقة الأساس بسمك ٢٥ سم والتسوية والدمك يتبع ذلك تنفيذ طبقة اللصق (prime coat) يأتي بعد ذلك فرش الخلطة الإسفلتية الساخنة

• مصادر المياه: عمومية استخداماتها: عمليات احلال وتجديد البردورة والبلاط معدل الاستهلاك: حسب الاستهلاك

• نوع الوقود: سولار مصدر الوقود: محطات المواد البترولية معدل الاستهلاك: حسب الاستهلاك

• العمالة المتوقعة وأماكن إقامتهم: حوالي ٤٠ عامل تابعين للمقاول.

٣-١-٢ المخلفات الناتجة عن الإنشاء وكيفية التخلص منها:

• مخلفات صلبة: توجد نوعيتها: تربة وطين

كميتها: ١٠ طن كيفية التخلص: نقلها المقالب العمومية حسب تعليمات المهندس المشرف

• مخلفات سائلة: لا يوجد نوعيتها: لا يوجد - كميتها: لا يوجد - كيفية التخلص: لا يوجد

• انبعاثات غازية (دخان - رائحة - مواد عالقة):

سينتج عن تشغيل المعدات انبعاثات غازية تحتوي على أكاسيد النيتروجين وأكاسيد الكبريت واثني أكسيد الكربون وأول أكسيد الكربون وقد تتأثر المناطق المحيطة بالمشروع بهذه الانبعاثات

• ضوضاء

يعتمد هذا المشروع بالأساس على معدات ثقيلة ولذلك فإن تشغيلها سيؤدي إلى نسب عالية من الضوضاء ستؤثر على العاملين بالموقع وعلى أية كتل سكانية قريبة من موقع الإنشاءات

• طرق حماية العاملين (أدوات وقاية، أنظمة شفط غازات، الخ):

سيوفر المقاول مهمات الوقاية لكل العاملين وتتضمن الأدوات الوقائية كامات وسدادات أذن

• أخرى: لا يوجد

٣-٢ مرحلة التشغيل

٣-٢-١ وصف تفصيلي لمرحلة التشغيل (ترفق أشكال أو رسومات توضيحية):

المكونات الرئيسية للمشروع:

- مصادر المياه (عمومية/جوفية/مسطحات مائية/...): لا يوجد
- معدل الاستهلاك (م^٣/يوم): لا يوجد
- نوع ومصادر الوقود: لا يوجد
- معدل الاستهلاك: لا يوجد
- الطاقة المحركة المستخدمة: لا يوجد - مصدرها: لا يوجد
- ارفق وصفاً للأنشطة والعمليات لكل مكون لكل مكون من مكونات المشروع، مدعماً برسوم توضيحية لتتابع الأنشطة وخرائط التشغيل) مع توضيح المدخلات والمخرجات لكل مكون وكمياتها: مرفق رقم (٦): لا يوجد

البدائل المأخوذة في الاعتبار للمدخلات المستخدمة أو التكنولوجيا أو التصميم أو توزيع الأنشطة، الخ
لا يوجد

العمالة المتوقعة وأماكن إقامتهم: لا يتطلب عمالة إقامة عمالة

٣-٢-٢ المخلفات ومعالجتها وكيفية التخلص منها:

- ملوثات الهواء: لا يوجد
- معدل انبعاث الملوثات الغازية: () م^٣/ساعة
توصيف عمليات المعالجة للإنبعاثات الغازية والمعايير المتوقعة بعد المعالجة: لا يوجد
برجاء إرفاق التحليل المتوقع للإنبعاثات الغازية مقارنة بالحدود الواردة بالقانون رقم ٤ لسنة ١٩٩٤.
- مرفق رقم (٧) لا يوجد
- المخلفات السائلة:

الصرف الصحي: لا يوجد معدل الصرف: () م^٣/يوم

كيفية التخلص: (شبكة عمومية - بيارات - أخرى....) لا يوجد

في حالة وجود وحدة لمعالجة الصرف الصحي:

برجاء إرفاق وصف لمكونات الوحدة مع بيان كيفية التخلص من الحمأة وأسلوب التخلص من الصرف بعد

المعالجة ومعايير الصرف الناتج عن وحدة المعالجة.

الصرف الصناعي: لا يوجد

معدل الصرف: () م ٣/يوم

التحليل المتوقع للصرف الصناعي: لا يوجد

طرق التخلص من الصرف:

على شبكة البلدية مباشرة يجمع في بيارة بدون معالجة ويتم كسحه

يتم الصرف على مسطح مائي مع بيان اسم المسطح

أخرى

في حالة وجود وحدة لمعالجة الصرف الصناعي:

برجاء إرفاق وصف لمكونات الوحدة مع بيان الكيماويات المستخدمة وأسلوب التخلص من الصرف بعد المعالجة ومعايير الصرف الناتج عن وحدة المعالجة.

مرفق رقم (٨) لا يوجد

• المخلفات الصلبة والخطرة:

أنواع المخلفات الناتجة ومعدل التولد: لا يوجد

طرق النقل والتداول والتخزين: لا يوجد

طرق التخلص من المخلفات (متعهد - مدفن آمن - أخرى): لا يوجد

• بيئة العمل

مؤشرات بيئة العمل: لا يوجد

طرق حماية العاملين (أدوات وقاية، أنظمة شفت غازات، الخ):

• أخرى لا يوجد

٤- القوانين والتشريعات السنارية

ارفق قائمة بالقوانين البيئية المنطبقة على المشروع مع تحديد الجوانب التي تحدها التشريعات ورقم المواد. مرفق رقم (٩)

يخضع المشروع لمجموعة من القوانين والتشريعات البيئية والفنية ومنها: -

قانون البيئة رقم ٤ لسنة ١٩٩٤ وتعديلاته،

قانون العمل رقم ١٢ لسنة ٢٠٠٣

قانون النظافة العامة ٣٨ لسنة ١٩٦٧.

٥ - تقييم التأثيرات البيئية

أرفق تحليل للتأثيرات البيئية المحتملة للمشروع في كل من مرحلتى الإنشاء والتشغيل والتي قد تشمل التأثيرات على نوعية الهواء أو التربة أو المياه السطحية والجوفية أو البيئة البيولوجية أو الحياة الاجتماعية أو البنية الأساسية والأنشطة المجاورة، ما إلى ذلك حسب طبيعة المشروع وموقعه. مع تناول التأثيرات خلال حالات الطوارئ مثل الانسكابات والتسربات. كما يرفق التأثيرات المحتملة للبيئة على المشروع (مثل الزلازل والسيول، الاستخدام الأسبق لموقع المشروع، الأنشطة المجاورة، الخ). مرفق (١٠)

منهجية التقييم: -

تقييم الأثر البيئي هو عملية منظمة تحدد فيها التأثيرات السلبية والإيجابية المتوقع للمشروع على البيئة المادية والطبيعية والاجتماعية ويتم تقييمها ووضع إجراءات للتخفيف في حالة تعذر تجنبها. تضم الأجزاء التالية المنهجيات التي تم اتخاذها أثناء المراحل المختلفة لتقييم الأثر البيئي. تشمل المنهجية أسلوب شبه كمي يعتمد على النقاط حيث المجموع الكلى للنقاط يشير الى درجة أهمية الأثر ويأخذ في الاعتبار العوامل الأربعة التالية: -

- أ- احتمالية الحدوث
- ب- المقياس المكاني
- ج- المقياس الزمني
- د- شدة التأثير (التي تأخذ في الاعتبار مدى حساسية المستقبل)
- هـ- التقييم المتكامل للأثر

أ) احتمالية الحدوث

يوضح الجدول التالي ثلاث مستويات تستخدم في قياس احتمالية حدوث الأثر.

النقاط	المعيار
١	احتمالية حدوث الأثر مرتفعة أو شديدة الارتفاع وتتراوح نسبة الحدث بين ٧٥ الى ١٠٠%
٠.٥	احتمالية حدوث الأثر متوسطة وتتراوح نسبة الحدث بين ٢٥ الى ٧٥%
٠.٢٥	احتمالية الحدوث منخفضة أقل من ٢٥%

ب) المقياس المكاني

يوضح الجدول التالي النقاط والمعايير المختلفة التي تم وضعها لقياس الأثر

النقاط	المعيار
١	منطقة التأثير تمتد لمسافة ١ كم في حدود موقع المشروع
٢	مساحة تأثير محدودة - منطقة التأثير تمتد لمسافة ١٠ كم
٣	منطقة التأثير تمتد لمسافة ١٠٠ كم - مساحة التأثير تمتد الى المنطقة المحيطة
٤	منطقة التأثير تتعدى ١٠٠ كم - مساجه التأثير إقليمية.

ج) المقياس الزمني

النقاط	المعيار
١ (قصيرة المدى)	مدة استمرار الأثر تصل الى ٣ شهور
٢ (متوسطة المدى)	مدة استمرار الأثر تتراوح بين ٣ شهور الى سنة
٣ (طويلة المدى)	مدة استمرار الأثر تتراوح بين سنة الى ٣ سنوات
٤ (مستمرة)	مدة استمرار الأثر تزيد على ثلاث سنوات.

د) شدة التأثير

النقاط	المعيار
١ (لا تذكر)	التغيرات البيئية في نطاق الحدود المسموح بها للتغيرات الطبيعية
٢ (منخفضة)	التغيرات البيئية تتعدى الحدود المسموح بها للتغيرات الطبيعية البيئية الطبيعية قادرة على استعادة حالتها بالكامل.
٣ (متوسطة)	التغيرات البيئية تتعدى الحدود المسموح بها للتغيرات الطبيعية وينتج عنها الاضرار بالمكونات البيئية المنفصلة. تظل البيئة الطبيعية قادرة على استعادة حالتها بالكامل.
٤ (عالية)	ينتج عن التغيرات البيئية اضطراب في المكونات والنظم البيئية. بعض المكونات البيئية تفقد قدرتها على استعادة حالتها

هـ) التقييم المتكامل للأثر
التقييم العام أو مجموع النقاط الكلي للأثر. موضوع الدراسة يحسب كنتيجة لعملية ضرب: المقياس المكاني، والمقياس الزمني، ومقياس قوة الأثر، وسيحدد إجمالي النقاط درجة شدة الأثر.
ويوضح الجدول التالي الحد الأقصى والحد الأدنى لأهمية الأثر مع افتراض احتمال حدوث ١٠٠%.

أهمية الأثر	نطاق النقاط	إجمالي النقاط	احتمالية الحدوث	مقياس الأثر		
				المقياس المكاني	المقياس الزمني	قوة الأثر
مخفض الأهمية		١	١	[1] لا تذكر	[1] قصيرة المدى	[1] الموقع
		٨	١	[2] منخفضة	[2] متوسط المدى	[2] محدود
أهمية متوسطة	٩-٢٧	٢٧	١	[3] متوسطة	[3] طويل المدى	[3] المنطقة
		٦٤	١	[4] عالية	[4] مستمرة	[4] الإقليم

التأثيرات الإيجابية للمشروع: -

خلال مرحلة الإنشاءات

- توفير فرص عمل مباشرة وغير مباشرة للعمال.
 - زيادة النشاط الاقتصادي في المشروع من خلال سلسلة التوريدات التالية: -
توفير خدمات النقل والشحن
توفير المواد الغذائية وخدمات الاعاشة
توفير المواد المحجرية.
- وبالرغم من توافر فرص التوظيف والتوريد إلا أنه توضع مجموعة من المعايير التي تحقق نوع من العدالة في التوظيف والتوريد ولا بد من الإشارة الى أنه ينبغي تجنب التالي: -
عمالة الأطفال، العمالة الجبرية والسخرية، التفرقة العنصرية تبعاً للنوع الخ.

خلال مرحلة التشغيل

- خفض انبعاثات الاتربة نتيجة لوجود طبقة الاسفلت وخاصة داخل المناطق السكنية.
- خفض الضوضاء الناتجة من حركة السيارات على الطرق الغير ممهدة.
- سهولة الوصول الى الطريق الصحراوي الغربي.

التأثيرات البيئية على المشروع: -

توضح الأجزاء التالية تأثير أخطار الكوارث الطبيعية على المشروع.

- الزلازل: -
يعتبر النشاط الزلزالي في الوادي ضعيف ومنطقة المشروع بعيدة عن حزام الزلازل
- السيول
منطقة المشروع بعيد عن مناطق السيول الخطرة وقد تتعرض المنطقة الى بعض الامطار الخفيفة غير ذاتية التأثير على المنشآت.

التأثيرات السلبية للمشروع :-
التأثيرات البيئية والاجتماعية أثناء مرحلة الإنشاء

أهمية الأثر	إجمالي النقاط	احتمالية الحدوث	مقاييس الأثر			وصف التأثيرات المحتملة	الأثر المحتمل	المستقبل
			شدة الأثر	الزمني	المكاني			
منخفض الأهمية	٢	١	٢	١	١	من المتوقع أن تتولد انبعاثات الأتربة بسبب حركة المعدات ونظافة السطح العلوي للأسفلت القديم كما من المتوقع انبعاث روائح نفاذة نتيجة لاستخدام البيتومين والسولار بالإضافة إلى انبعاثات أكاسيد الكربون والنيتروجين من المعدات	تولد البعاثات الأتربة تولد انبعاثات غازية	جودة الهواء
منخفض الأهمية	٣	١	٣	١	١	من المحتمل وصول بعض المخلفات أو مواد الإسفلت إلى المجر المائي الذي يمر جزء من الطريق عليه	وصول بعض المخلفات للترع	البيئة المائية
منخفض الأهمية	٣	١	٣	١	١	هناك مجموعة من الأنشطة التي قد تنتج عنها ارتفاع معدلات الضوضاء	زيادة معدلات الضوضاء	العمالة والمجتمع المحيط
منخفض الأهمية	١	١	١	١	١	قد يتطلب إعادة الرصف إزالة أو تقليم بعض الأشجار المنزرعة على جوانب الطريق	التأثير على البيئة النباتية والحيوانية	البيئة النباتية والحيوانية
منخفض الأهمية	٤	١	٢	٢	١	قد تتلوث التربة نتيجة حدوث انسكابات أو تسرب للزيوت ودهانات الإسفلت إلى التربة وكذلك عدم التخلص السليم من المخلفات بأنواعها	تلوث التربة والمياه الجوفية	جودة التربة والمياه الجوفية
متوسط الأهمية	١٢	١	٤	٣	١	حددت إدارة السلامة والصحة المهنية (OSHA) مخاطر تتعلق بأعمال الإنشاء وفيما يلي المخاطر التي تنطبق على مشاريع الطرق: - معدات الإنشاء الثقيلة - تضم الأسباب الرئيسية لمثل هذه الحوادث إصابة العمال بالدهس عند رجوع هذه المعدات إلى الخلف أو عند تغيير اتجاهها أو عندما لا تعمل الفرامل كما يجب .	التأثير على السلامة والصحة المهنية	عمالة الموقع
متوسط الأهمية	١٢	١	٣	٢	٢	ستكون هناك زيادة في عدد الشاحنات والمعدات الثقيلة اللازمة لنقل مواد الإنشاء والمعدات إلى موقع المشروع خلال مرحلة الإنشاء وسيؤدي إلى زيادة في الحركة المرورية على الطريق	زيادة الحركة المرورية	المجتمع المحلي
منخفض الأهمية	١	١	١	١	١	قد تتسبب عمليات التجديد في كسور في مواسير مياه الشرب وغيرها من مرافقة البنية التحتية	البنية التحتية	

التأثيرات البيئية والاجتماعية أثناء مرحلة التشغيل: -
من التأثيرات المحتمل ظهورها أثناء مرحلة التشغيل زيادة معدلات الضوضاء نتيجة مرور عدد أكبر من المركبات على الطريق ستزداد شدة هذا الأثر. مع انتشار التجمعات السكانية في المناطق المحيطة بالطريق.

٦- خطة الإدارة البيئية لتخفيف التأثيرات البيئية:

٤-١ ملخص التأثيرات البيئية:

مرحلة الإنشاء

- تولد انبعاثات الاتربة.
- تولد انبعاثات غازية.
- زيادة معدلات الضوضاء.

مرحلة التشغيل

- زيادة معدلات الضوضاء نتيجة مرور عدد أكبر من المركبات على الطريق ستزداد شدة هذا الأثر مع انتشار التجمعات السكانية في المناطق المحيطة بالطريق.

٤-٢ وصف إجراءات التخفيف لكل تأثير:

مرحلة الإنشاء

التأثير المحتمل	الأنشطة المتسببة في التأثير	إجراءات التخفيف المقترحة
التأثيرات على جودة الهواء	أعمال كشط الاتربة والطين حركة الشاحنات وأعمال التسوية	• نقل مخلفات الكشط والتنظيف بواسطة سيارات مرخصة ومزودة بغطاء لمنع تطاير المخلفات • رش التربة الزلطية باستمرار والترطيب بالمياه لمنع الانبعاثات الترابية • التخلص من المخلفات في المواقع المرخصة من مجلس المدينة. • استخدام معدات حديثة تعمل بالديزل أو على الأقل يكون لها صيانة بحيث تكون الانبعاثات الصادرة عنها ضمن الحدود القانونية المسموح بها. • التأكيد من أن المعدات والمركبات لن يتم تشغيلها بدون داع للحد من الانبعاثات الغازية والعوادم الناتجة عن محركات الديزل
تأثيرات الخاصة بالضوضاء	حركة المعدات وأعمال التسوية	• يجب إتاحة سدادات الأذن / أجهزة واقية للسمع لجميع العاملين في مناطق الضوضاء الحرجة. • وضع تعليمات واضحة بصريا في المناطق التي تكون مستويات الضوضاء كبيرة. • الاستخدام الفعال للمعدات الثقيلة أو المزعجة ومنع أو ترشيد استخدامها في المناطق الحساسة • إيقاف أي معدات في حالة عدم استخدامها • الصيانة الدورية لجميع المعدات والمركبات.
مخاطر سوء التعامل و/أو التخلص من المخلفات الصلبة الغير خطرة	أعمال كشط الاتربة والطين وأعمال التسوية	• تحديد أقرب مقلب للتخلص من المواد غير المعاد تدويرها والتي ينبغي أن توافق الوحدة المحلية عليه والتخلص السليم والأمن بيئياً • تسجيل كميات المخلفات والاحتفاظ بالإيصالات الخاصة بالتخلص من المخلفات

مرحلة التشغيل: -

التأكيد على إدارة المرور لتحديد أهم الإرشادات المرورية اللازم لوضعها على الطريق وذلك لتنبية أصحاب المركبات لتوخي الحذر وعدم استخدام منبهات الصوت إلا في الضرورة وذلك للحد من ارتفاع الضوضاء وخاصة في المناطق السكنية

٤-٣ وصف برنامج الرصد البيئي:

التأثير المحتمل	مستوى التنفيذ	إجراءات التخفيف المقترحة	وسائل الاشراف	مسئولية الاشراف
التأثيرات على جودة الهواء	المقاول	<ul style="list-style-type: none"> • على المقاول الحفاظ على تشغيل المعدات وصيانتها بشكل صحيح • التقليل من الغبار الناتج من نظافة الاسفلت القديم • تقليل الغبار الناتج عن حركة السيارات عن طريق رش المياه • حظر حرق المخلفات بالموقع 	<ul style="list-style-type: none"> • الاشراف الميداني • تسجيل ردود أفعال وشكاوى قاطني المناطق المجاورة. 	<ul style="list-style-type: none"> • مديرية الطرق • مكاتب البيئة بالوحدات المحلية • وحدة التنفيذ المحلية
التأثيرات الخاصة بالضوضاء	المقاول	<ul style="list-style-type: none"> • إنفاذ حدود سرعة السيارات • التأكد من أن معدات محركات السديزل مزودة بكاتم للصوت • وقف تشغيل أي معدة بمجرد الانتهاء من استخدامها. 	<ul style="list-style-type: none"> • الاشراف الميداني 	<ul style="list-style-type: none"> • مديرية الطرق • مكاتب البيئة بالوحدات المحلية • وحدة التنفيذ المحلية
مخاطر سوء التعامل و/ أو التخلص من المخلفات الصلبة الغير خطرة	المقاول	<ul style="list-style-type: none"> • تسجيل كميات المخلفات والاحتفاظ بالإيصالات الخاصة بالتخلص من المخلفات 	<ul style="list-style-type: none"> • الاشراف الميداني • مراجعة تقارير تسجيل كميات المخلفات • الشكاوى ذات الصلة / سجلات الحوادث 	<ul style="list-style-type: none"> • مديرية الطرق • مكاتب البيئة بالوحدات المحلية • وحدة التنفيذ المحلية
المخاطر المتعلقة بعمالة الأطفال	المقاول	<ul style="list-style-type: none"> • حظر جميع أنشطة عمالة الأطفال • إلزام المقاول بالاحتفاظ بنسخة من بطاقات العاملين لرصد العمالة أقل من ١٨ عام 	<ul style="list-style-type: none"> • الاشراف الميداني ومراجعة سجل العمال 	<ul style="list-style-type: none"> • مديرية الطرق • مكاتب البيئة بالوحدات المحلية • وحدة التنفيذ المحلية
صحة المجتمع وسلامته	المقاول	<ul style="list-style-type: none"> • توفير لافتات كافية توضح أماكن السير الامن ومناطق العمل. • ضمان اطلاق المجتمع على التزامات المقاول بكامل خطة الإدارة البيئية والسلامة والصحة المهنية • نشر معلومات كافية عن آلية التظلمات 	<ul style="list-style-type: none"> • الاشراف الميداني • خطة إجراءات الصحة والسلامة المهنية 	<ul style="list-style-type: none"> • مديرية الطرق • مكاتب البيئة بالوحدات المحلية • وحدة التنفيذ المحلية

٤-٤ وصف المتطلبات المؤسسية (تحديد المسؤوليات والمتطلبات والترتيبات اللازمة لتطبيق إجراءات التخفيف

والرصد):

تتولى مديرية الطرق والنقل ومديري مكاتب البيئة بالوحدات المحلية الاشراف على تطبيق إجراءات التخفيف المقترحة

الآلية المقترحة للتعامل مع الشكاوى :-


تعد الشكاوى من أهم المشكلات التي تواجه المشروعات التنموية وبالتالي يجب التعامل مع هذا الموضوع بحرص شديد بهدف تسوية المنازعات التي قد تنشأ في المجتمعات التي ينفذ بها المشروعات وبالتالي تم وضع آلية الشكاوى والتظلمات وإدارتها مؤسسيا كالتالي:

قيام مديرية الطرق والنقل بوضع توضيحات ضمن مستندات الطرح لكيفية قيام مقاول التنفيذ بتوضيح آلية ووسائل استقبال الشكاوى
وضع لوحة توضح بيانات المشروع ووسائل تقديم الشكاوى
عمل صندوق لتلقى شكاوى المواطنين بموقع المشروع يكون مسئول عن متابعته مسئول إدارة التظلمات بالوحدة المحلية ومديرية الطرق والنقل .
توثيق كافة الشكاوى التي تقدم وسرعة الرد عليها في التوقيتات المناسبة

٦ - المرفقات

برجاء استيفاء الجدول التالي والذي يوضح قائمة المرفقات، مع إرفاق المستندات المطلوبة وتعليل سبب عدم الإرفاق.
(يمكن إضافة مرفقات أخرى حسب الحاجة)

م	بيان بالمرفق	هل تم إرفاقه (نعم/لا)	تعليل عدم الإرفاق
١	موافقة جهاز شئون البيئة على تقييم التأثير البيئي للمشروع الأصلي (في حالة التوسعات).	لا	المشروع جديد
٢	صورة من الترخيص للمشروع (في حالة وجود توسعات).	لا	المشروع جديد
٣	موافقة جهاز شئون البيئة على تقييم التأثير البيئي للتنمية (في حالة وقوع المشروع في تنمية أوسع).	لا	المشروع لا يقع في تنمية أوسع
٤	وصف عام لموقع المشروع مع خريطة بمقياس رسم مناسب.	نعم	داخل الدراسة
٥	وصف عام لمنطقة المشروع.	نعم	داخل الدراسة
٦	وصف لأنشطة المشروع ومرفق بها الرسوم التوضيحية.	لا	غير منطبق
٧	التحليل المتوقع للإنبعاثات الغازية.	لا	غير منطبق
٨	مواصفات وحدة معالجة الصرف الصحي و/أو الصناعي.	لا	غير منطبق
٩	قائمة القوانين والتشريعات البيئية.	نعم	داخل الدراسة
١٠	تقييم التأثيرات البيئية.	نعم	داخل الدراسة



البيئي
صدره / ١٤٣٥ هـ
[Signature]

أقر أنا الموقع أدناه بأن البيانات المدونة عالية صحيحة وحقيقية، وأنه في حالة أي تعديلات في المعلومات الواردة سيتم فوراً إخطار جهاز شئون البيئة عن طريق الجهة المانحة للترخيص في حينه.

اسم مالك المشروع: مديرية الطرق والنقل بسوهاج
اسم الشخص المسئول: الرضوان المحلبي كرتزومدينه السيد
التليفون/فاكس والعنوان: ٤٨٠٠٠٢١٦ - ٤٨٠٠٠١٢٩

التاريخ:

بيانات تملأ بمعرفة الجهة الإدارية المختصة أو المانحة للترخيص

اعتماد الجهة الإدارية:
الاسم: الدكتور / احمد السري سيد اللطيف

الوظيفة: مدير لبره المحلبي كرتزومدينه السيد



التوقيع:

خاتم شعار الجمهورية

